

Wien begeistert mit seiner Architektur. Die historischen Gebäude spiegeln viele Epochen der Architekturgeschichte wider und sind ein Highlight bei Spaziergängen durch unsere Stadt, auch die meist weniger beachteten Gebäude der Nachkriegszeit.  
**Maria Vassilakou, Vizebürgermeisterin Wien**

Die in dieser Ausstellung präsentierte - gemeinsam von ExpertInnen und Magistrats-beamtInnen der beiden Städte Wien und Brünn erarbeitete - Methodik einer qualitativen Bewertung von Architektur soll in Zukunft zu einem Leitfadens für die Sanierung mit ähnlichen Gebäuden werden, die sich sowohl an den heutigen bauphysikalischen Anforderungen als auch an einer veränderten Nutzung orientiert.  
**Jana Bohušovská, Vizebürgermeisterin Brünn**



**Ausgangslage**

In Wien wurde 1972 in der Stadterhaltung mit der Möglichkeit zur Festlegung von Schutzzonen und der Einrichtung des Stadterhaltungsfonds ein erster Meilenstein gesetzt. In den 1990er Jahren entwickelte die Stadtverwaltung eine Datenbank für historisch bedeutende Gebäude mit einer umfassenden Datenbasis für Entscheidungen in architektonischen Fragestellungen.

Die Gebäude welche nach 1945 errichtet wurden sind weder in Brünn noch in Wien in umfassender Katalogform erfasst. Ihre spezifische Qualität und die Bedeutung für das Stadtbild sind mit den klassischen Mitteln der Altstadterhaltung und Denkmalpflege nicht bewertbar. Für die in diesem EU-Projekt ausgewählten Gebäude der Zeitschicht von 1945 bis 1979 können Veränderungen wie z.B. Nutzungsänderungen oder themische Sanierungen in vielen Fällen technische, strukturelle und gestalterische Problemstellungen hervorrufen.

**Zielsetzung**

Mit dem erarbeiteten Verfahren der Qualitätsbewertung wurde anhand von prototypischen Bauwerken unterschiedlicher Kategorien und zeitspezifischer Besonderheiten ein vorbildhafter Umgang mit der Architekturperiode 1945 bis 1979 entwickelt. Primäre Zielgruppen des Projektes sind kommunale Stadtverwaltungen, insbesondere jene Abteilungen, die sich mit der Erhaltung sowie der Entwicklung der Architektur und des Stadtbildes auseinandersetzen, darüber hinaus sollen auch ArchitektInnen, BauwerberInnen, EigentümerInnen und die interessierte Öffentlichkeit als erweiterte Zielgruppen angesprochen und für diese Bauepoche sensibilisiert werden.

**Facts & Figures**

Lead Partner	Stadt Wien, Magistratsabteilung 19 - Architektur und Stadtgestaltung
Projektpartner	Statutarstadt Brünn, Abteilung Denkmalpflege
ExpertInnenteam Wien	Arge BWM Architekten/Feller/Tabor Wehdorn Architekten
ExpertInnenteam Brünn	CENTRUM ARCHITEKTURY
Expertise Bauforschung	Donau-Universität Krems, Department für Bauen und Umwelt
Expertise EDV Wien	Stadt Wien, Magistratsabteilung 14 - Automationsunterstützte Datenverarbeitung, Informations- und Kommunikationstechnologie maystorm software development gmbh
Expertise EDV Brünn	Magistrat města Brna, Odbor městské informatiky T-Mapy
Begleitender Beirat	Achleitner Friedrich, Architekt, Architekturkritiker und Schriftsteller Dahm Friedrich, Bundesdenkmalamt, Wien Kroupa Petr, Národní památkový ústav Brno Kühn Christian, Technische Universität Wien, Institut für Architektur und Entwerfen, Abteilung für Gebäudelehre Mayr Norbert, DOCOMOMO Podbrecky Inge, Bundesdenkmalamt, Wien Šlapeta Vladimír, Vysoké učení technické v Brně Veit Susanne, ÖGFA Österreichische Gesellschaft für Architektur
Projektmanagement	TINA VIENNA Urban Technologies & Strategies GmbH
Projektlaufzeit	März 2010 – September 2012
Projektbudget	509.472, davon 85% EFRE-Kofinanzierung

Viedeň okouzluje svou architekturou. Historické stavby odrážejí řadu období v dějinách architektury a upoutávají při procházkách našim městem, což platí i o méně proslulých budovách z doby po 2. světové válce.  
**Maria Vassilakou, náměstkyně primátora města Vídně**

Metodika kvalitativního hodnocení architektury, prezentovaná na této výstavě, je výsledkem spolupráce pracovních týmů složených z odborníků a pracovníků magistrátů obou měst. Do budoucna by se mohla stát návodem, jak přistupovat k úpravám obdobných budov vyvolaným jednak současnými požadavky na stavebně-lyžikální vlastnosti konstrukcí, jednak záměry změnit jejich využití.  
**Jana Bohušovská, náměstkyně primátora města Brna**



**Výchozí situace**

Ve Vídni byl v roce 1972 stanovením ochranných pásem a zřízením fondu pro údržbu města položen první mílník urbanistické ochrany, v 90. letech pak městská správa vytvořila databázi historicky významných budov s komplexními údaji potřebnými pro rozhodování o architektonických otázkách.

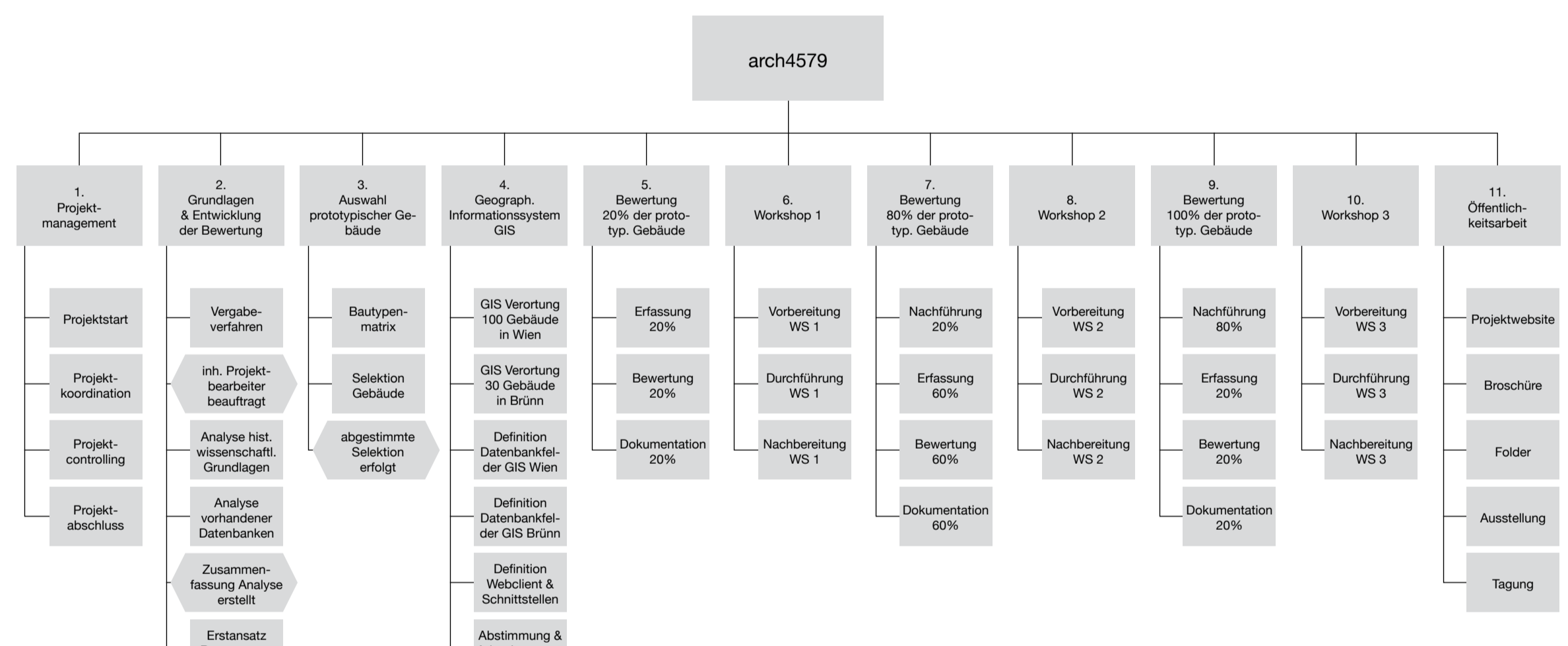
Objekty vybudované po roce 1945 však dosud nejsou souhrnně katalogizovány ani v Brně, ani ve Vídni. Jejich specifické kvality a význam pro vzhled města totiž nelze hodnotit pomocí klasických nástrojů památkové péče a údržby historických měst. U budov z období 1945–1979, vybraných pro tento evropský projekt, mohou změny jako např. nové využití nebo zateplení mnohdy vyvolat technické, strukturní i estetické problémy.

**Stanovené cíle**

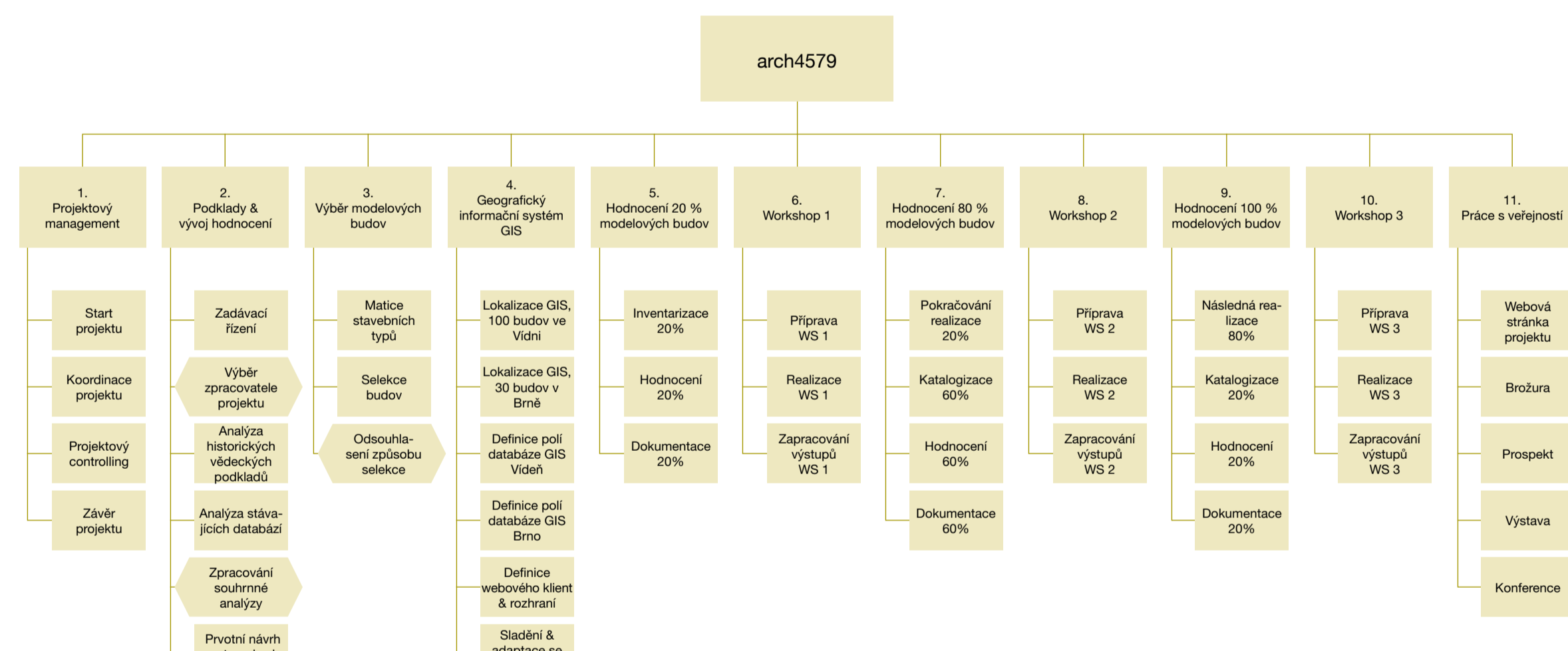
Postup hodnocení kvality, vypracovaný na základě modelových staveb z různých kategorií se specifickými dobovými zvláštnostmi, představuje vzor pro nakládání s architekturou z období 1945 až 1979. Primární cílovou skupinou projektu jsou komunální úřady a zejména ty jejich odbory, které se zabývají údržbou a rozvojem architektury a vzhledu města. Mimoto má projekt jako další cílové skupiny oslovit i architekty, investory, majitele a zainteresovanou veřejnost a rozvíjet u nich citlivost pro tuto stavební epochu.

**Facts & Figures**

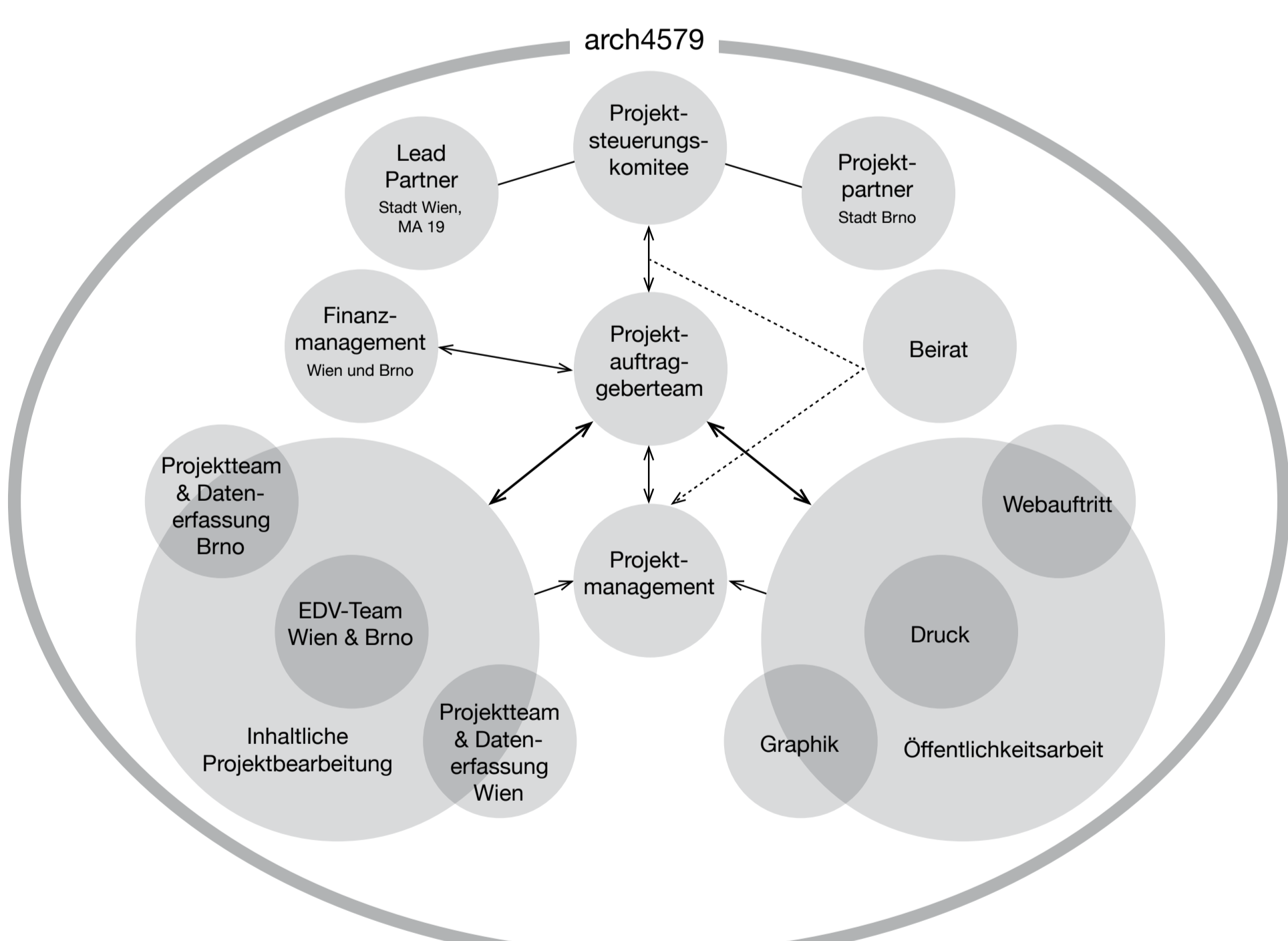
Vedoucí partner	město Vídeň, Magistrátní oddělení 19 - architektura a urbanismus
Projektový partner	statutární město Brno, Odbor památkové péče
Odborný tým Vídeň	Arge BWM Architekten/Feller/Tabor Wehdorn Architekten
Odborný tým Brno	CENTRUM ARCHITEKTURY
Znalecký posudek staveb	Dunajská univerzita v Kremsi, Odbor výstavby a životního prostředí
Technická a IT podpora Vídeň	město Vídeň, Magistrátní oddělení 14 - Automatizované zpracování dat, informační a komunikační technologie maystorm software development gmbh
Technická a IT podpora Brno	Magistrat města Brna, Odbor městské informatiky T-Mapy
Doprovodný poradní sbor	Achleitner Friedrich, architekt, kritik architektury a spisovatel Dahm Friedrich, Spolkový památkový úřad, Vídeň Kroupa Petr, Národní památkový ústav Brno Kühn Christian, Technická univerzita Vídeň, Institut pro architekturu a plánování, Oddělení stavitelství Mayr Norbert, DOCOMOMO Podbrecky Inge, Spolkový památkový úřad, Vídeň Šlapeta Vladimír, Vysoké učení technické v Brně Veit Susanne, ÖGFA Rakouská společnost pro architekturu
Management projektu	TINA VIENNA Urban Technologies & Strategies GmbH
Doba trvání	březen 2010 – září 2012
Rozpočet projektu	509.472, z toho 85% financováno z Evropského fondu pro regionální rozvoj



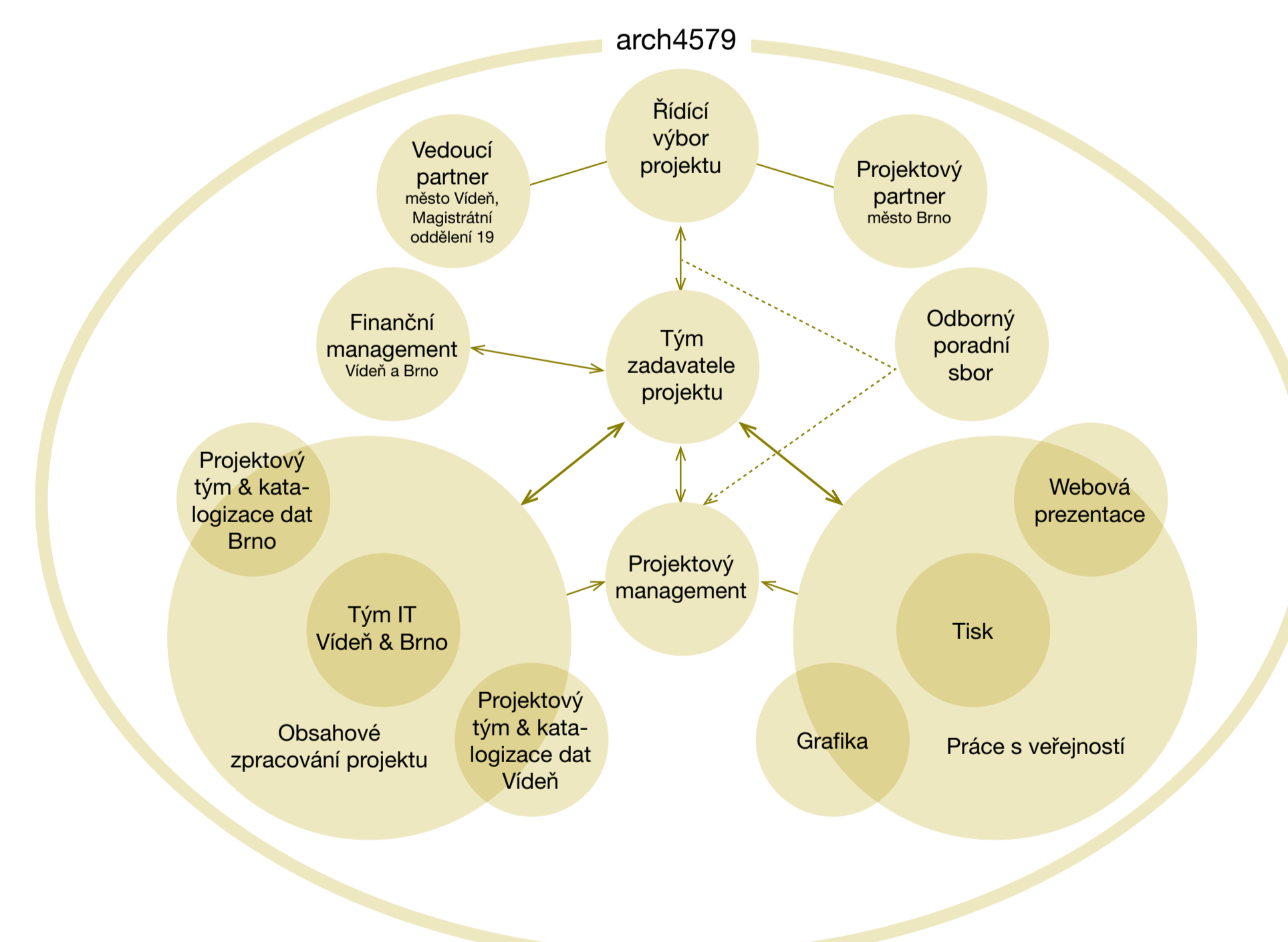
Projektstrukturplan (Quelle: Projekthandbuch, Stand 30.09.2010, erstellt von TINA VIENNA Urban Technologies & Strategies GmbH)



Strukturplan projektu (Zdroj: Projektová příručka, strana 30, 09. 2010, zpracoval: TINA VIENNA Urban Technologies & Strategies GmbH)



Projektprogram (Quelle: Projekthandbuch, Stand 30.09.2010, erstellt von TINA VIENNA Urban Technologies & Strategies GmbH)



Projektová organizace (Zdroj: Projektová příručka, strana 30, 09. 2010, zpracoval: TINA VIENNA Urban Technologies & Strategies GmbH)

Das Programm „Europäische Territoriale Zusammenarbeit ETZ Österreich - Tschechische Republik 2007-13“ bringt Regionen und Menschen zusammen und fördert ungeachtet der bestehenden Grenzen den Austausch von guten Ideen und bewährten Praktiken in der Regionalpolitik. Das Projekt Entwicklung einer Bewertungsmethodik der Architektur von 1945 bis 1979, kurz arch4579, wurde im Rahmen der Prioritätsachse „regionale Erreichbarkeit und nachhaltige Entwicklung“ im Aktivitätsfeld „nachhaltige Netzwerke und institutionelle Kooperationsstrukturen“ durchgeführt.

Program „Evropská územní spolupráce Rakousko – Česká republika 2007–13“ spojuje lidi i regiony a podporuje výměnu kvalitních myšlenek a osvědčených praktik v regionální politice bez ohledu na existující hranice. Projekt Vypracování hodnotící metodiky architektury z let 1945–1979, stručně arch4579, byl realizován v rámci prioritní osy „Regionální dostupnost a udržitelný rozvoj“ v oblasti podpory „Udržitelné síťe a struktury institucionální spolupráce“.



EUROPEAN TERRITORIAL CO-OPERATION AUSTRIA-CZECH REPUBLIC 2007-2013  
 Gemeinsam mehr erreichen. Společně dosáhneme více.