Zeleň

Zeleň v návrhu ÚP převažuje v plochách **městské zeleně, krajinné zeleně** a plochách **lesních**. Tyto plochy mají zpravidla rozlohu větší než 5000 m². Menší jsou zakresleny jen pokud mají **zvláštní význam historický** (např. park Studánka), **urbanistický** (např. zeleň na Slovanském náměstí) nebo **celoměstský** (např. nábřeží navržené v projektu revitalizace Ponávky).

Další zeleň ve městě, jako je sídlištní zeleň, parčíky, vnitrobloky či stromořadí, sice v návrhu ÚP nenajdeme, nezůstávají ale opominuty a **likvidace jim nehrozí**. Jejich ochranu zajišťuje:

- Zákon o ochraně přírody a krajiny – chrání mj. stromy a městské aleje
- Obecně závazná vyhláška o ochraně zeleně – chrání nejvýznamnější plochy zeleně
- Koncepce správy, údržby a rozvoje veřejné zeleně na území statutárního města Brna
- pasporty a generely zeleně jednotlivých městských částí
- plány údržby – pro péči o zeleň na městských pozemcích

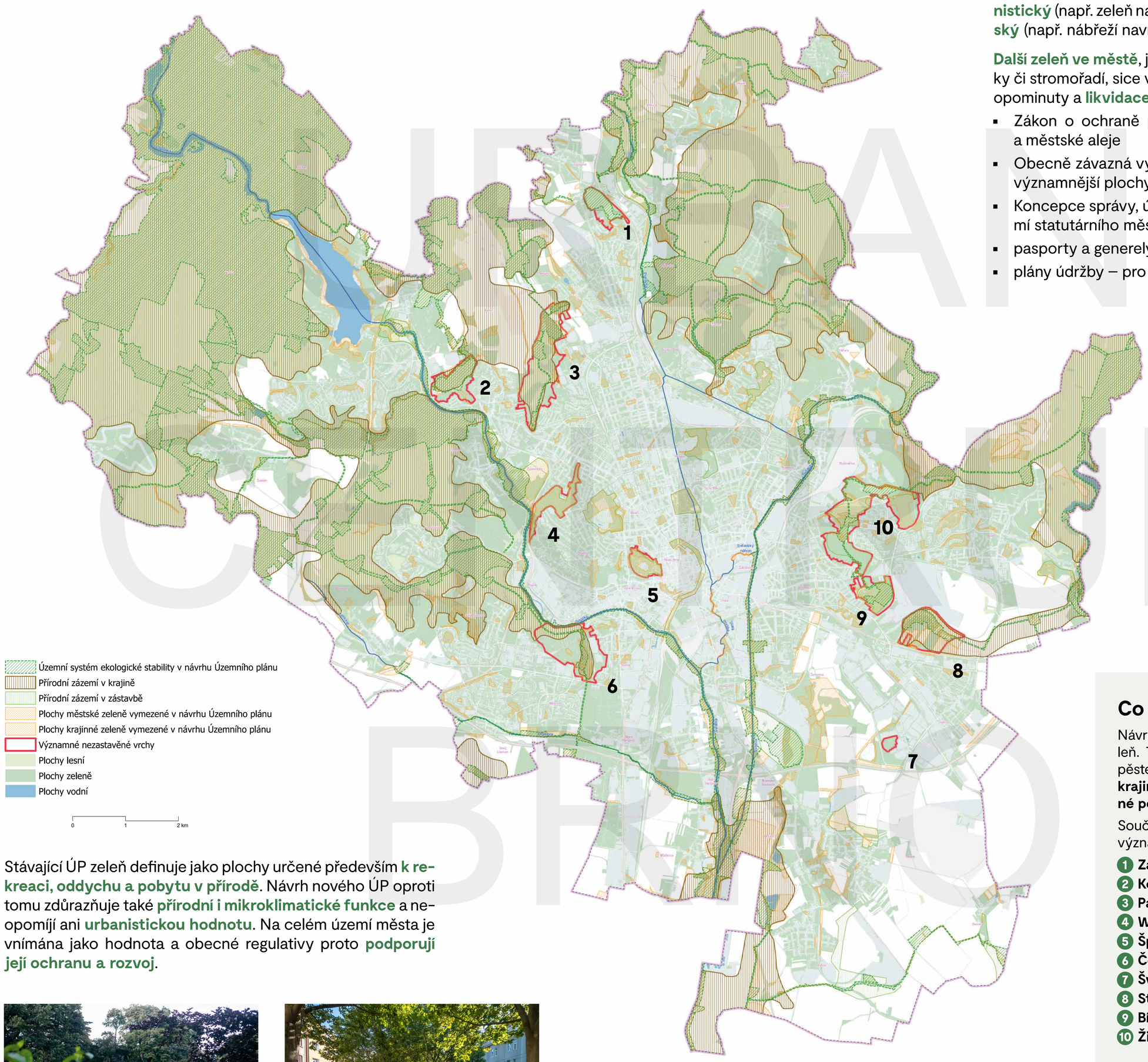

Stávající ÚP zeleň definuje jako plochy určené především **k rekreaci, oddychu a pobytu v přírodě**. Návrh nového ÚP oproti tomu zdůrazňuje také **přírodní i mikroklimatické funkce** a neopomíjí ani **urbanistickou hodnotu**. Na celém území města je vnímána jako hodnota a obecné regulativy proto **podporují její ochranu a rozvoj**.

Co vidíte na mapě?

Návrh ÚP rozlišuje městskou a krajinnou zeleň. Ta **městská je opečovávaná** s jasným pěstebním i kompozičním cílem. V případě **krajinné** převažuje zeleň v **přírodní přirozené podobě** ponechaná vlastnímu vývoji.

Součástí přírodního zázemí města jsou také významné nezastavěné vrchy:

1. **Západ** (vrchol 330 m n. m.) – Řečkovice
2. **Komínská Chochola** (307 m n. m.) – Komín
3. **Palackého vrch** (340 m n. m.) – Žabovřesky
4. **Wilsonův les** (322 m n. m.) - Žabovřesky
5. **Špilberk** (290 m n. m.) – Město Brno
6. **Červený kopec** (317 m n. m.) – Bohunice
7. **Švédské valy** (250 m n. m.) – Slatina
8. **Stránská skála** (310 m n. m.) – Líšeň
9. **Bílá hora** (300 m n. m.) – Židenice
10. **Židenický kopec** (307 m n. m.) – Židenice



Park Lužánky – plocha městské zeleně, která výrazně zlepšuje kvalitu života obyvatelům okolních budov, čtvrti i celého města



Ulice Husitská – sezení pod stromy je základním prvkem tohoto pobytového místa

Zdroj: Kancelář architekta města Brna, Magistrát města Brna

URBAN CENTRUM BRNO