



Milé Brňanky, milí Brňané,

máte před sebou již čtvrtou Zprávu o stavu města. Stejně jako v minulých letech se s Vámi chceme podělit o zajímavá čísla, která jsou spojena s městem Brnem. Že je to opět odlehčenou a hravou formou, Vám už nemusíme zdůrazňovat. A kdo se bude chtít ponořit do čísel a statistik ještě trochu hlouběji, ať zabrousí na náš datový portál data.brno.cz. Tam už dva roky shromažďujeme a publikujeme celou řadu zajímavých dat, článků, aplikací a výzkumů vztahujících se k našemu městu a jeho obyvatelům.

Život v Brně je pro řadu z nás něčím samozřejmým, někdo jej právě poznává, jiný se na něj teprve chystá. Pro všechny současné i nové obyvatele však chce mít Brno otevřenou a laskavou náruč. Aby to bylo možné, musíme město dobře znát a na tomto základě jej dobře spravovat a rozvíjet. K pochopení toho, jak a proč město v jednotlivých oblastech života funguje, pak přispívají i údaje uváděné ve zprávě o jeho stavu.

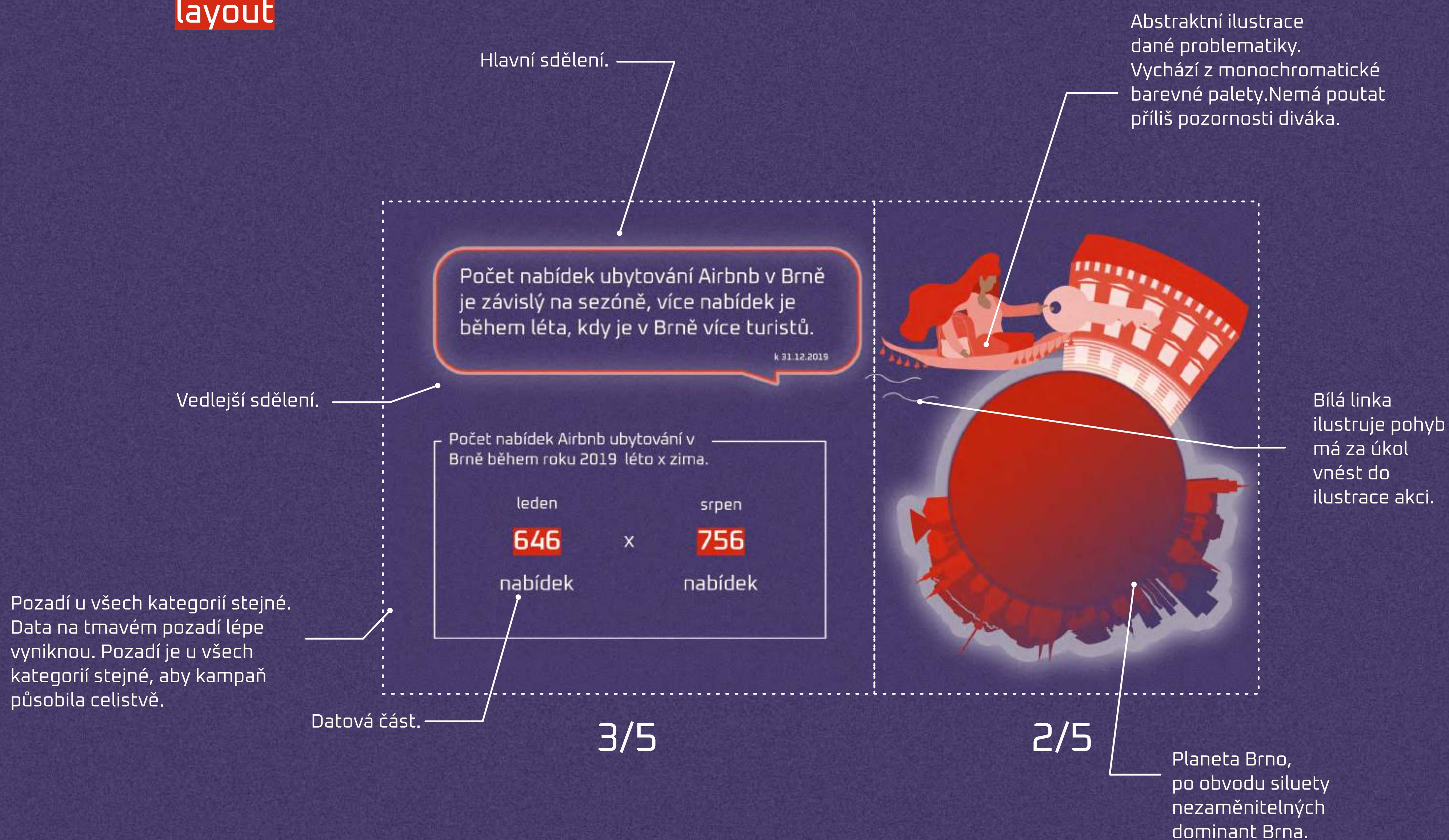
V aktuální Zprávě o stavu města vychází většina statistik a čísel pro Brno pozitivně. To je potěšující zejména v situaci, která nastala [kvůli šíření onemocnění covid-19](#). Lze totiž předpokládat, že příští rok nebudou statistiky (zejména ty ekonomické) tak skvělé. Město má ale výbornou výchozí pozici, aby situaci dobře zvládlo. A na závěr jen dodáváme, že město jako obvykle představujeme prostřednictvím dat a informací uspořádaných [do pěti oblastí strategie #brno2050](#) – Prostředí, Prosperita, Služby, Zdroje a Správa. Novinkou je, že ke každé oblasti přidáváme stručný úvod, jak se prostřednictvím čísel na danou oblast dívat a jak data číst. Přejeme vám inspirativní a zábavné čtení.

zpráva o stavu města 2020

hlavní myšlenka

Pro letošek jsme si připravili koncept infografik kde razíme heslo data first. Data mluví k zájmové skupině obyvatel planety Brno, celý ilustrativní děj se odehrává na této planetě. Planetky vždy obsahují dominantní siluety Brna, aby byla návaznost ilustrací pro diváka dobře identifikovatelná. Data nově zabírají většinu plochy infografiky (3/5) a jsou umístěna vždy vlevo, pozornost diváka začne v 99% případů z levé strany, stejně jako směr čtení. Vpravo doplňujeme monochromatickou ilustrací, podobně jako v minulém ročníku. Záměrně neuvádíme obličej a emoce ilustrovaných postavíček, jedná se o abstraktní ilustraci dané problematiky. Ilustrace slouží pouze jako doplněk datového sdělení, divák se má soustředit na data, nikoliv na ilustrace. Všechny infografiky jsme pro dobrý kontrast sdělení umístili na tmavě fialový podklad, který evokuje v divákoví data, prostor, a koncentraci. Jako barevné odlišení jednotlivých skupin ilustrací používáme barvy jako v minulosti.

layout



barevná paleta

prosperita
prostředí
správa
zdroje
služby



písmo

oxanium bold

Aa

ABCDEFGHIJKLMNOPQRSTUVWXYZ
abcdefghijklmnopqrstuvwxyz
0123456789
{[/ , ; : " ' ` = + -
* # \$ @ % & ! ^ < > | § ± ~ \ ?] }

oxanium light

Aa

ABCDEFGHIJKLMNOPQRSTUVWXYZ
abcdefghijklmnopqrstuvwxyz
0123456789
{[/ , ; : " ' ` = + -
* # \$ @ % & ! ^ < > | § ± ~ \ ?] }

Průměrná mzda v Brně je **38 991 Kč**.
Muži si vydělají v průměru o
10 457 Kč více než ženy.

k 31.12.2019

32 330 Kč




x



42 787 Kč


Srovnání průměrné mzdy v roce 2019.

38 991 Kč



Brno

35 012 Kč




Brno
venkov

37 429 Kč



JMK

37 170 Kč




ČR



Brněnská metropolitní oblast se podílí **73 %** na HDP Jihomoravského kraje a **8 %** na HDP celé ČR.

k 31.12.2019


Produkce regionu je nad průměrem EU a v čase stále roste.



#jednejmetropolitne



109 %
průměru HDP EU

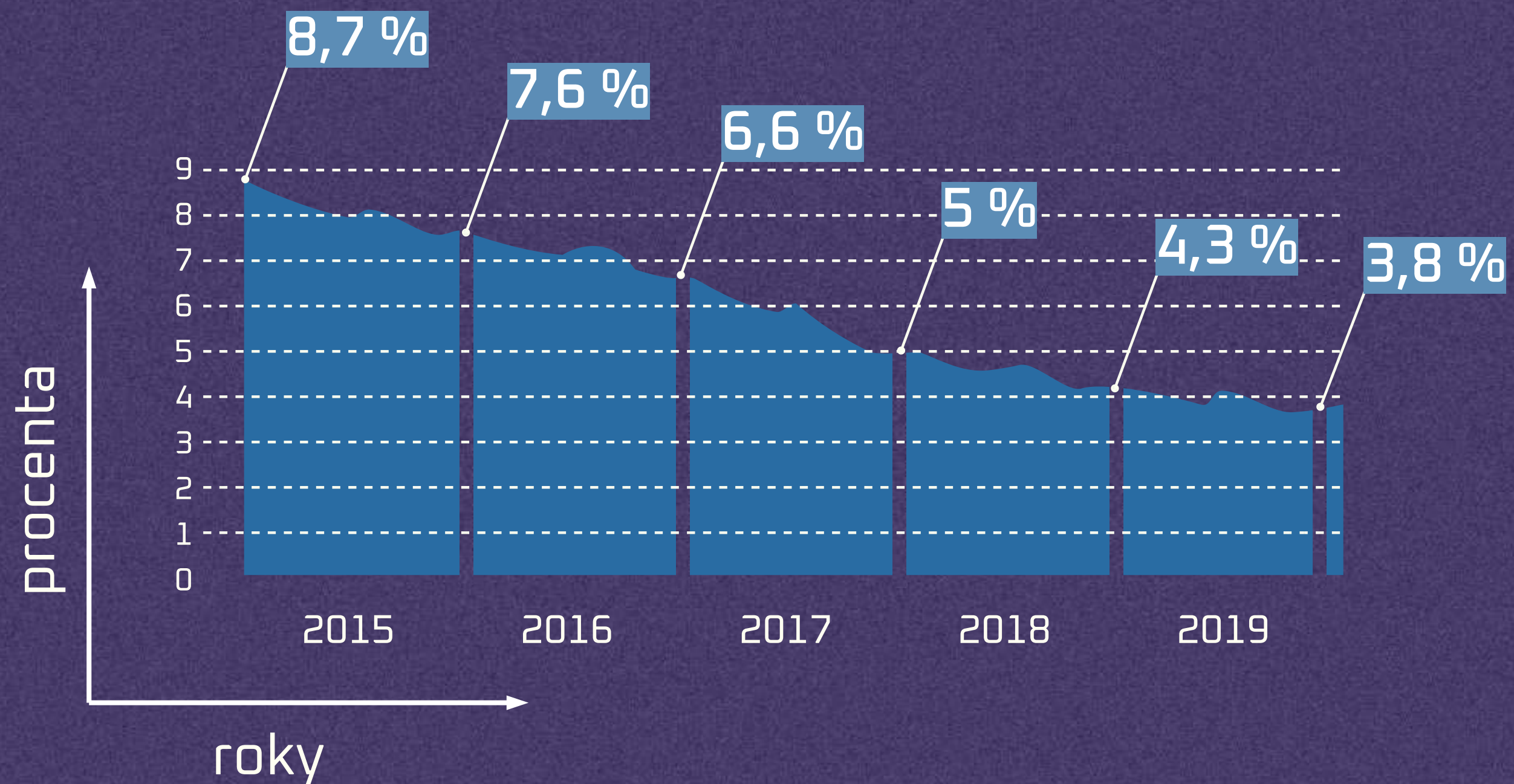


Nezaměstnanost v Brně je **3,8 %**, tedy rekordně nízká.

k 31.12.2019

Na 1 volné pracovní místo připadá 0,9 uchazeče.

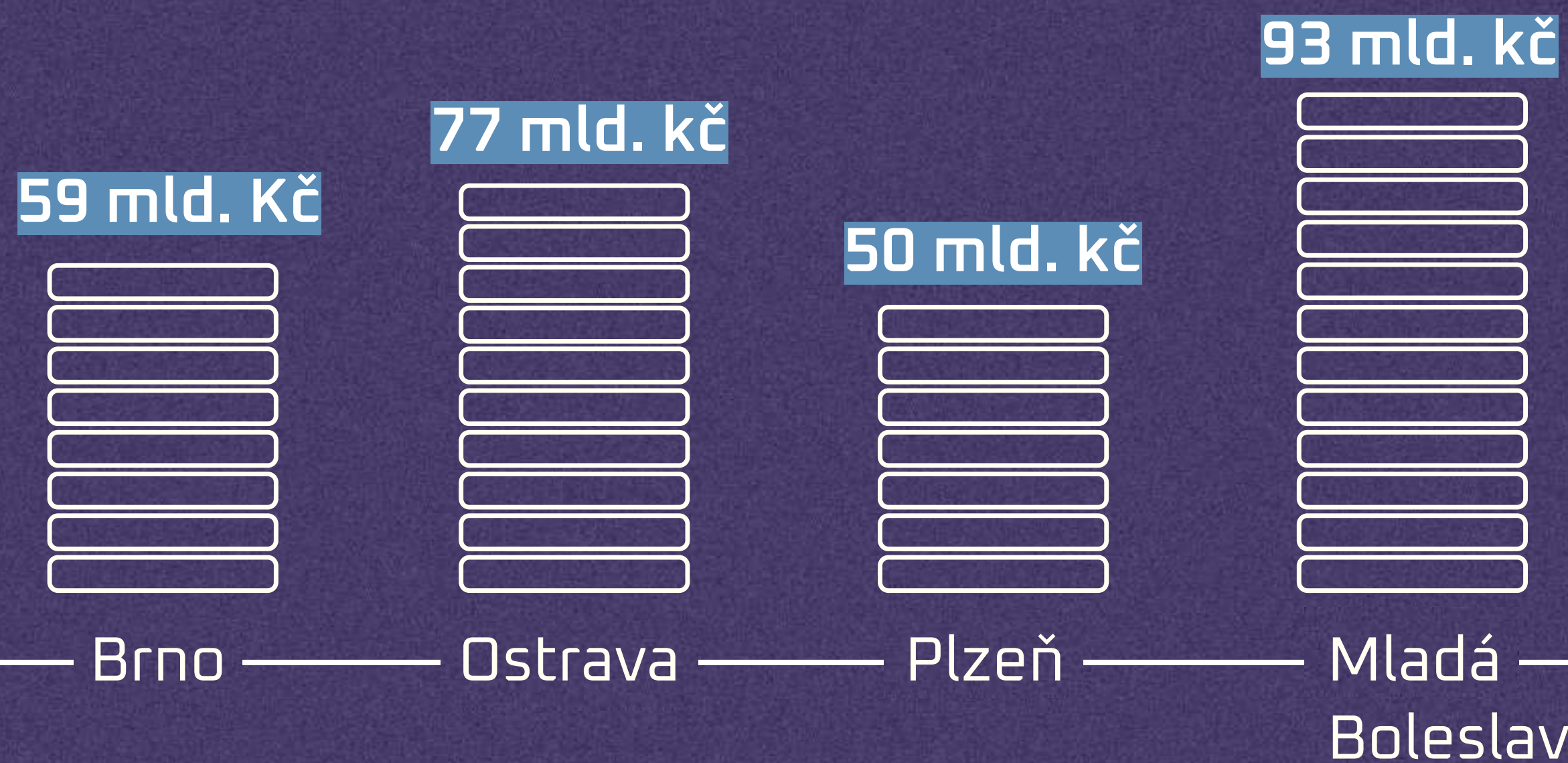
Graf vývoje nezaměstnanosti v letech 2015 - 2019.



59 mld. Kč investovali zahraniční investoři v Brně za rok 2018.

k 31.12.2018

Srovnání zahraničních investic v roce 2018.

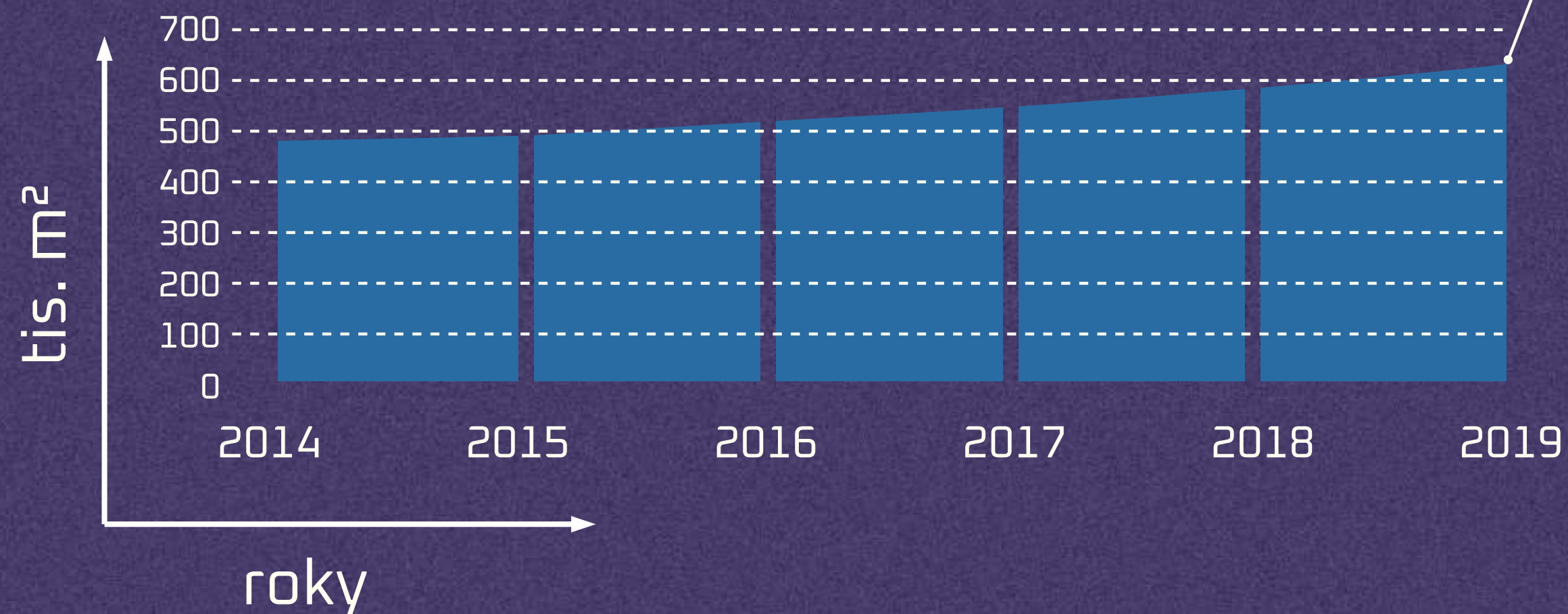


Plocha kancelářských prostor v Brně přesáhla **625 000 m²**, poptávka po těchto prostorech stále stoupá.

k 31.12.2019

Plocha **625 000 m²** = **85 fotbalových hřišť.**

Celková plocha kanceláří v Brně 2014 - 2019.












V Brně je **33 302** cizinců s trvalým či přechodným pobytem. Dalších **12 000** cizinců využívá k pobytu pracovních víz. Celkem v Brně přebývá až **45 000 cizinců**.

k 31.12.2019

Nejpočetnější skupiny cizinců v Brně.

V tomto přehledu nejsou zahrnuti Slováci a některé další národnostní menšiny.

Ukrajinci	7 754	
Vietnamci	2 743	
Rusové	2 025	
Rumuni	867	
Indové	608	
Bulhaři	596	
Poláci	522	
Američani	483	

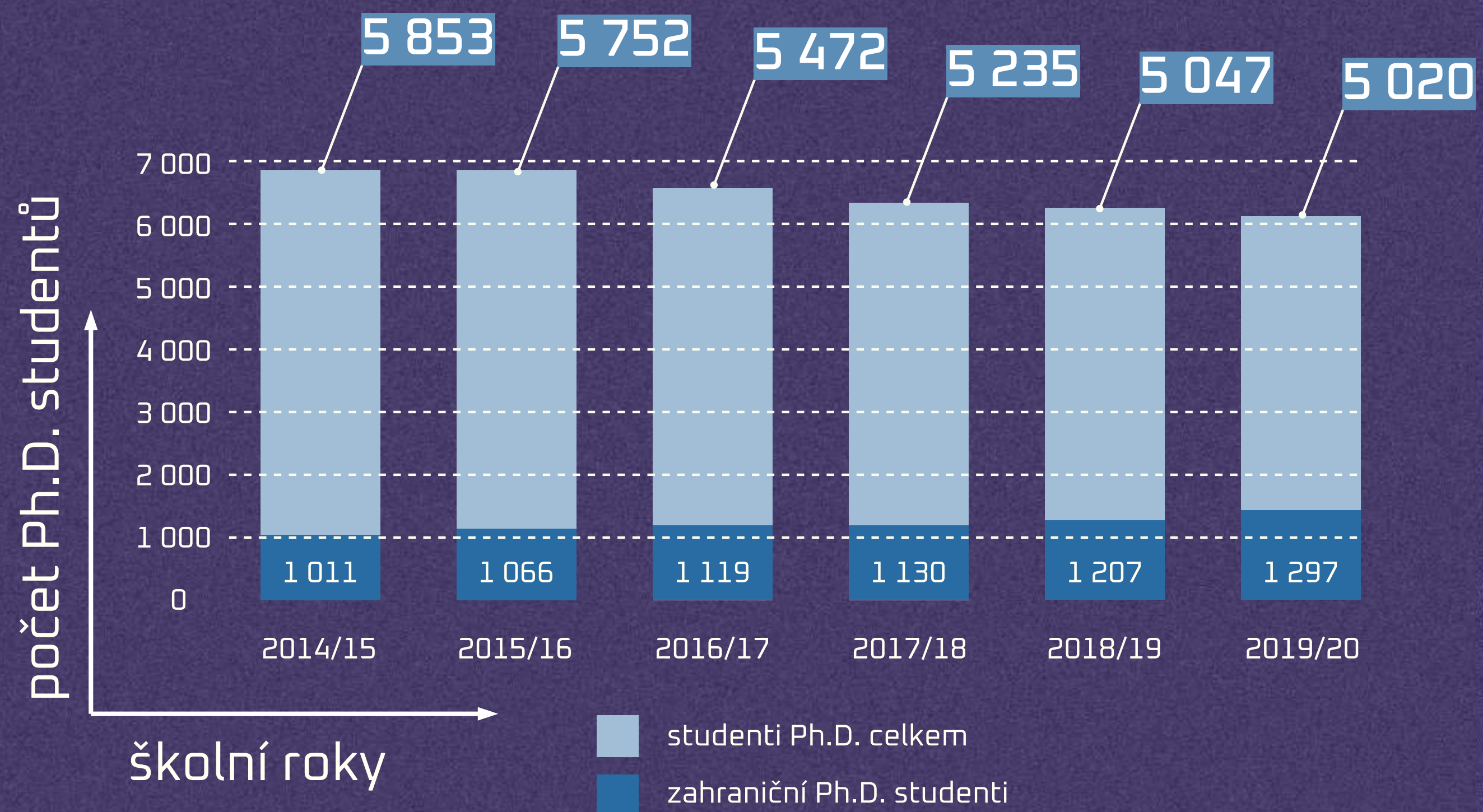




V Brně studuje **5 020** doktorandů a doktorandek, z toho **1 297** zahraničních.

k 31.12.2019

Počet Ph.D. studentů v Brně 2014 - 2020.

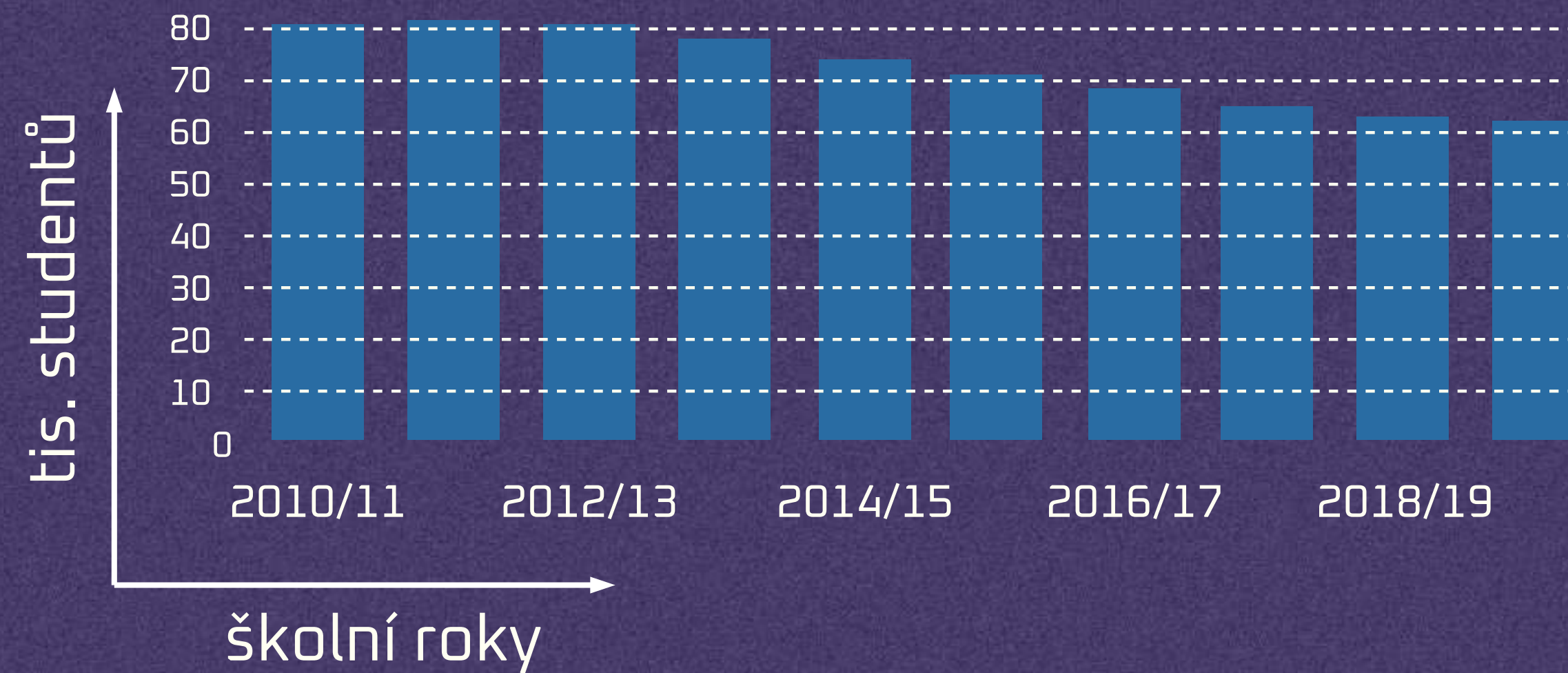


V Brně studuje **62 215** vysokoškoláků.

k 31.12.2019

Z toho **13 925** studentů ze zahraničí.

Počet studentů brněnských vysokých škol v letech 2010 - 2019.

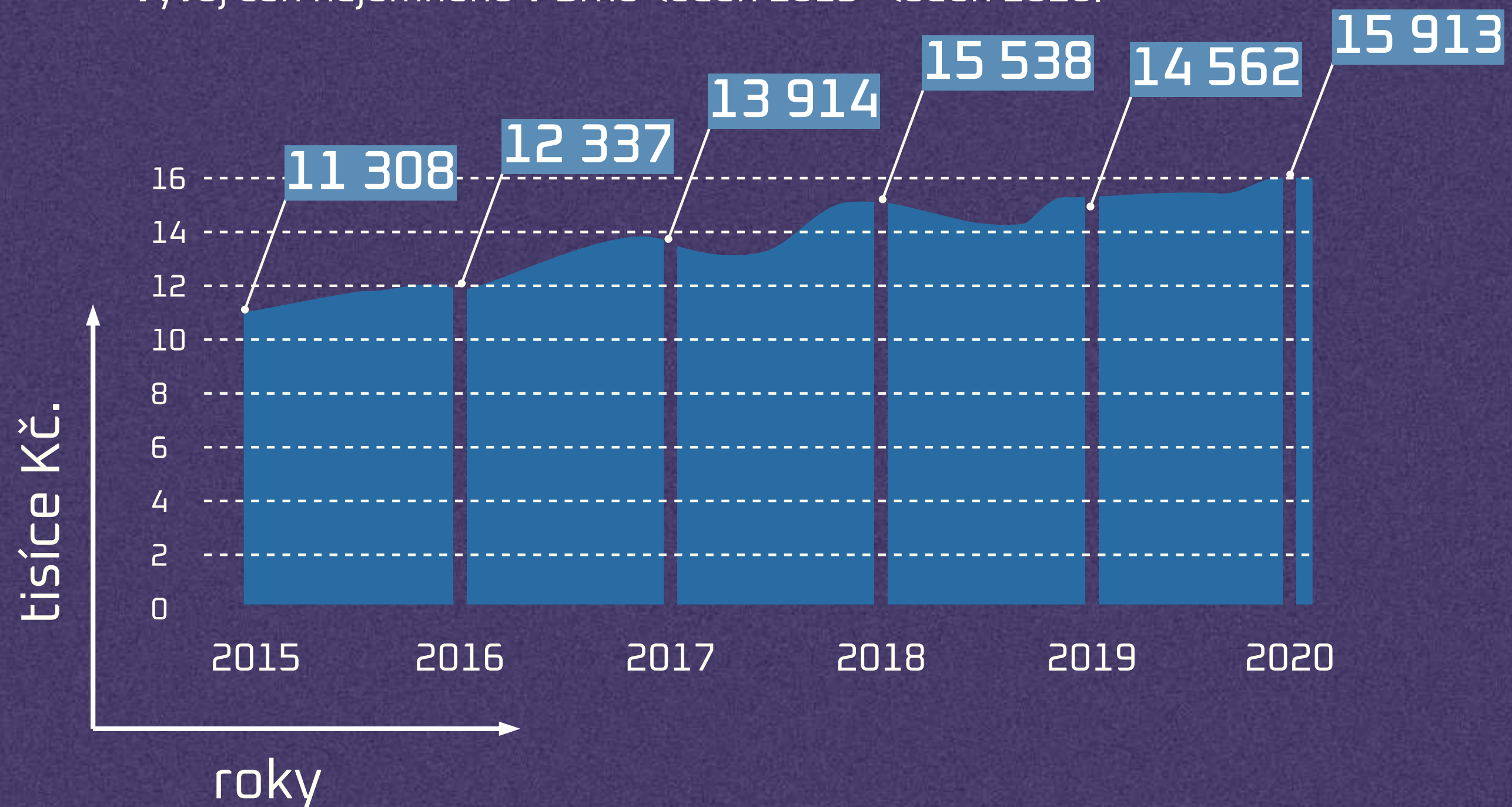


Aktuálně je průměrná cena nájemného za byt velký 60 m² **14 897 Kč.**

k 31.12.2019

Cena nájemného vzrostla mezi lety 2015 - 2020 o **41 %.**

Vývoj cen nájemného v Brně leden 2015 - leden 2020.

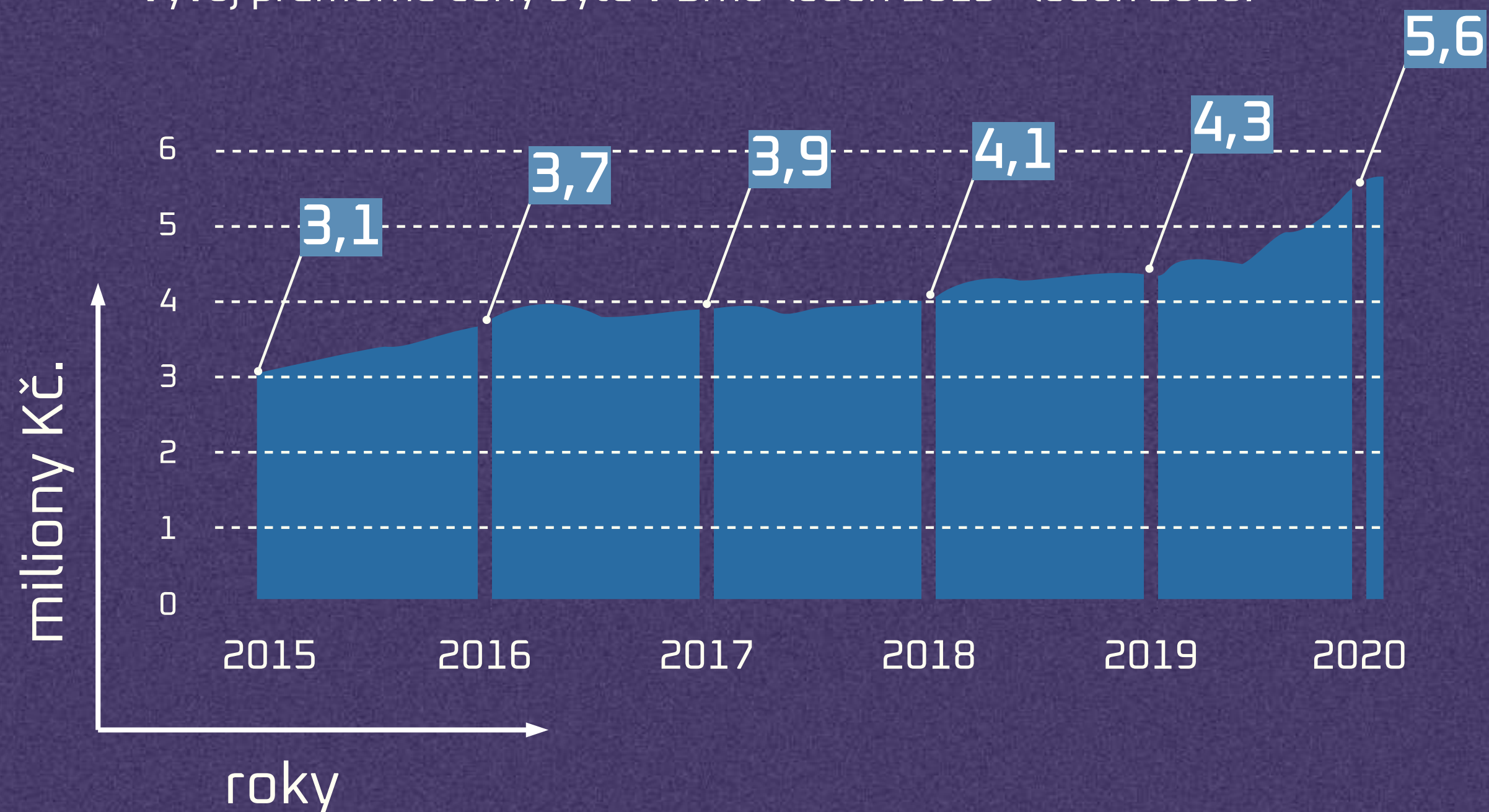


Průměrná prodejní cena za byt velký
60 m² činí **4 482 148 Kč.**

k 31.12.2019

Současné ceny bytů vzrostly oproti roku 2015 o **82 %.**

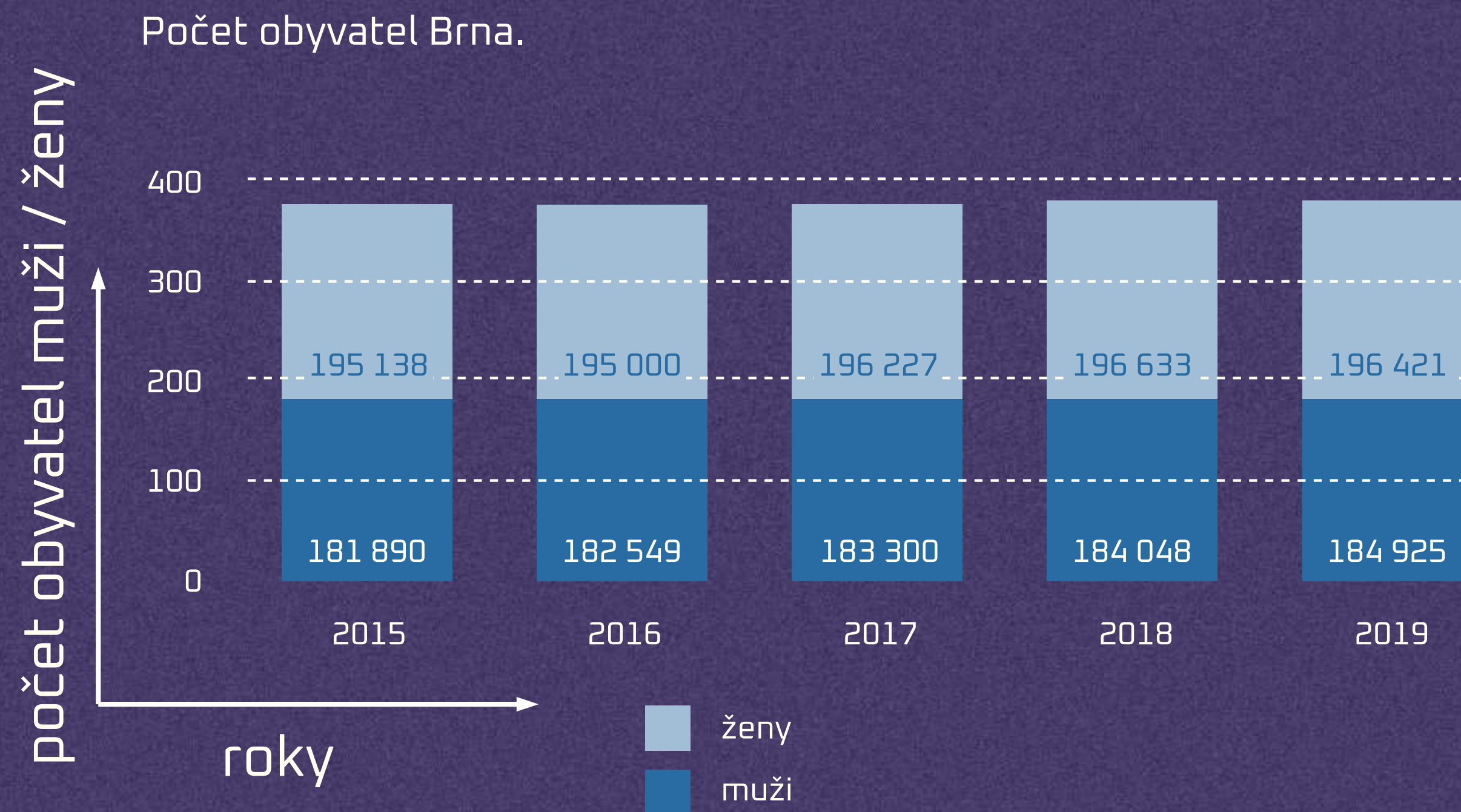
Vývoj průměrné ceny bytu v Brně leden 2015 - leden 2020.



Brno má celkem **381 346** obyvatel.

k 31.12.2019

Počet obyvatel v Brně vzrostl o **745** oproti roku 2018.

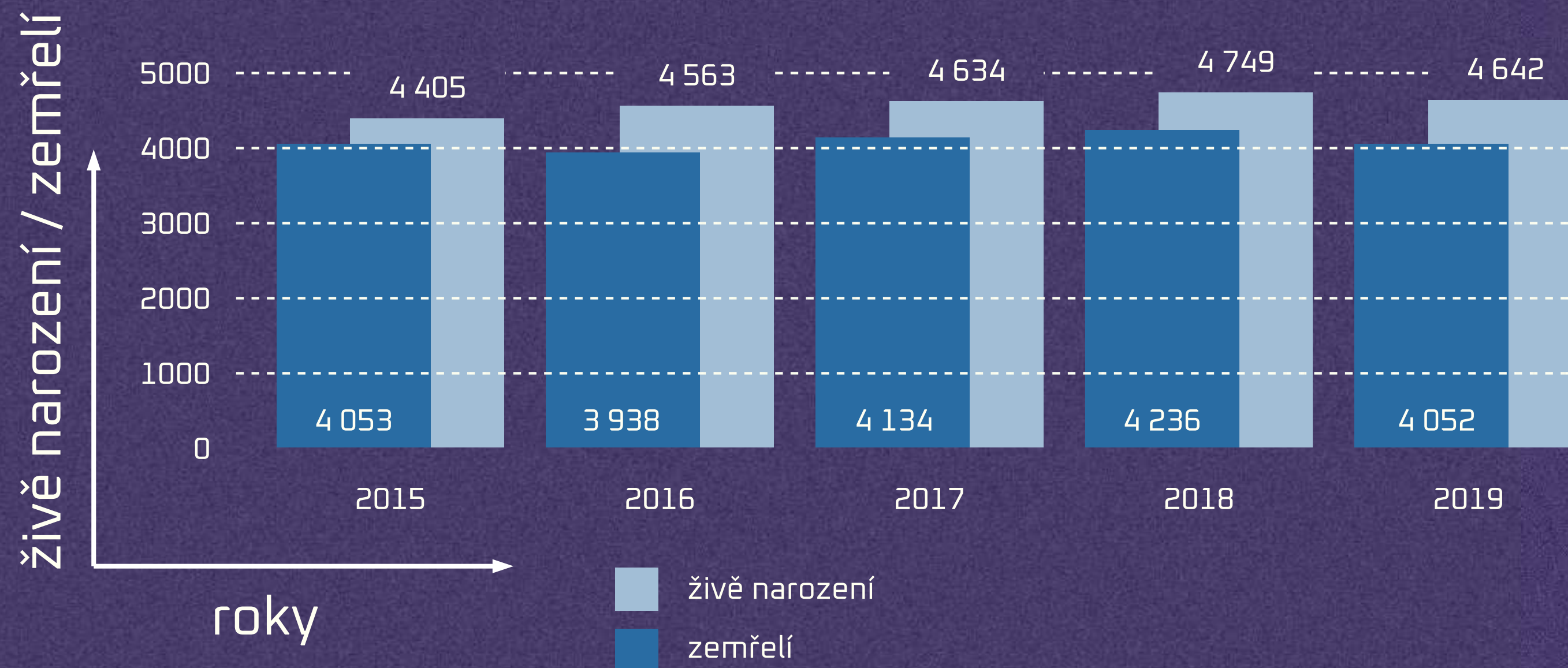


V Brně se narodilo **4 642**
dětí, zemřelo **4 052** obyvatel.

k 31.12.2019

Při přepočtu na 1 000 obyvatel se v Brně narodilo nejvíce miminek ze všech 77 okresů ČR - **12,2.**

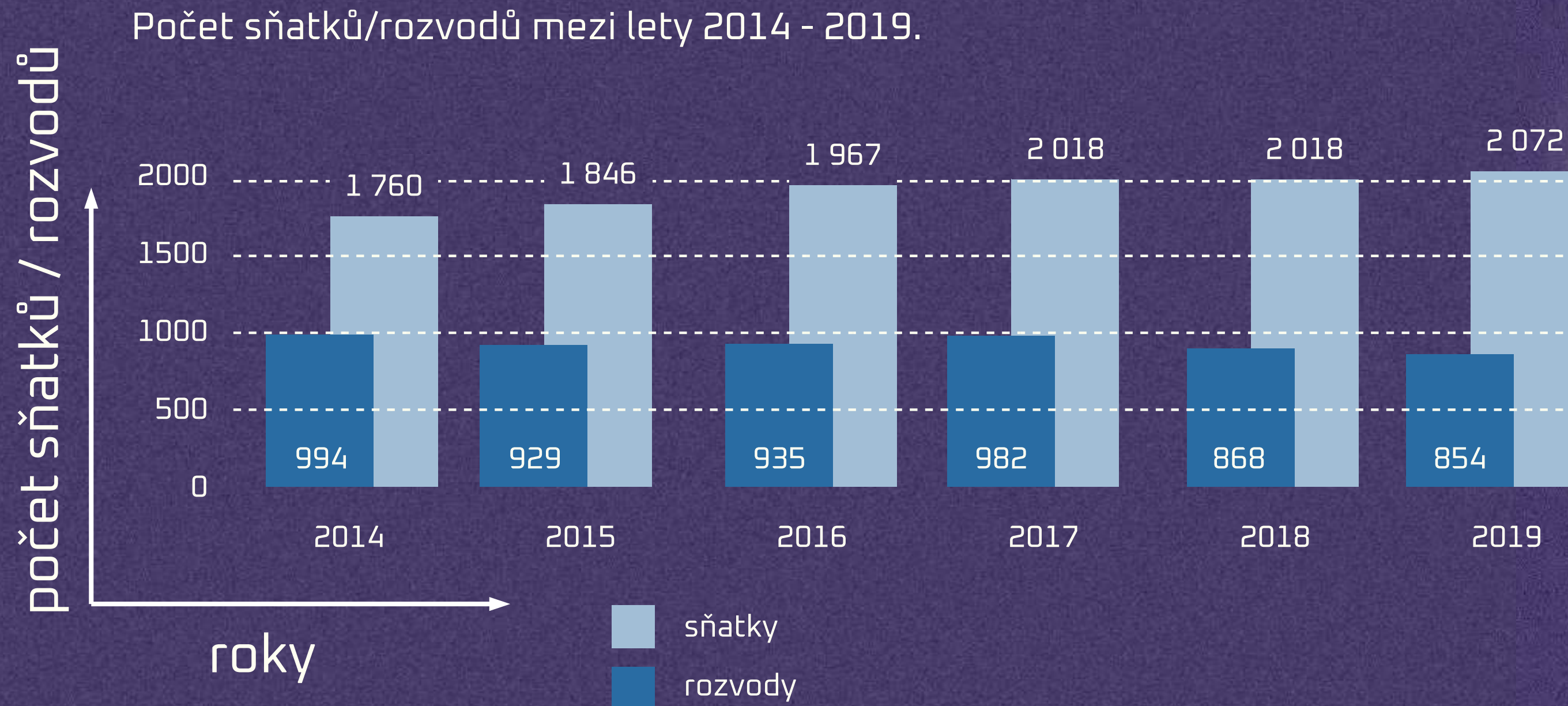
Počet narozených / zemřelých v letech 2015 - 2019.



V Brně se během roku 2019 uskutečnilo **2 072 sňatků**.
Nejvíce od roku 2008!

k 31.12.2019

854 manželství se rozpadlo. To je nejméně za 20 let!



V Žabovřeskách je **184 seniorů** na **100 dětí**, nejvíce ze všech městských částí. Poměr počtu seniorů na 100 dětí se nazývá "index stáří".

k 31.12.2019

Podíl občanů věku 65+ v městských částech nejvíce / nejméně.

V Brně je 21 % obyvatel 65+

Žabovřesky

27,4

%

x

Nový Lískovec

15,6

%



16 % populace Brna tvoří
děti 0 - 14 let.

k 31.12.2019

Nejmladší městskou částí je Žebětín.

Podíl občanů věku 0 - 14 v městských částech nejvíce / nejméně.

Žebětín

21,4

%

x

Vinohrady

14,2

%



V horizontu 5 let zvažuje **31 %** **obyvatel** Brna přestěhování.
11 % by se z Brna odstěhovalo.

září 2019

Úvahy o přestěhování v horizontu 5 let.

ano	ne	neví
31 %	60 %	9 %
v rámci Brna	18 %	
metropolitní oblast Brna	6 %	
v rámci JMK	2 %	
v rámci ČR	2 %	
zahraničí	1 %	
neví	2 %	

Obyvatelé Brna ve věku 18+, 1 554 respondentů.



V roce 2019 se dokončilo **1 447 bytů**,
o 284 bytů více než v předchozím
roce.

k 31.12.2019

Dokončené vs. zahájené byty za rok 2019.

dokončené byty

1 447

x

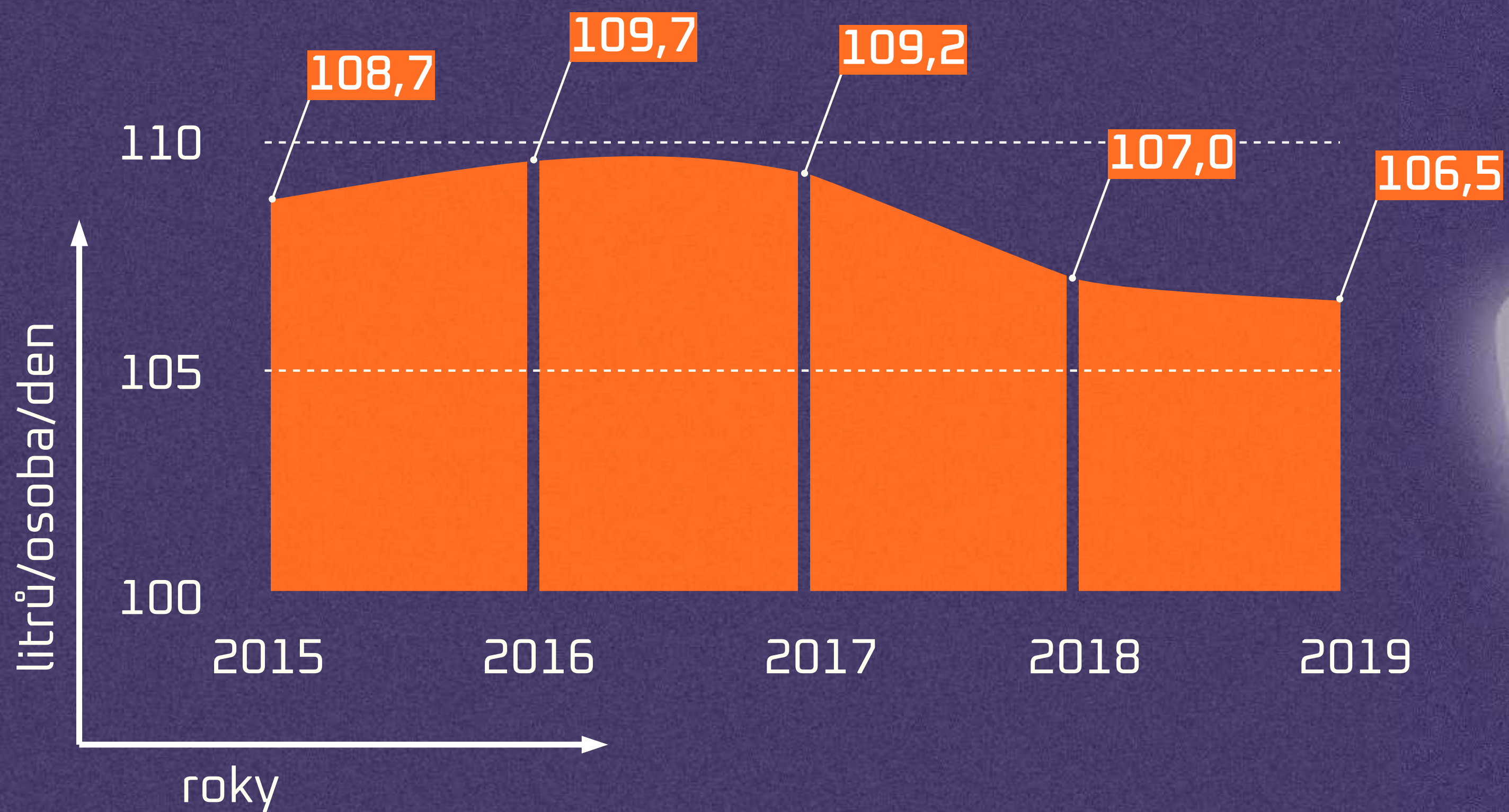
zahájené byty

1 164




Spotřeba vody klesá!
106,5 litrů/osoba/den

k 31.12.2019



53 % cestujících využívá denně veřejnou hromadnou dopravu.


podzim 2019



Obyvatelé Brna a dojíždějící do Brna ve věku 16+, N = 1 009 respondentů, podzim 2019.

Brněnské letiště v roce 2019
odpravilo **543 633 cestujících**.
Nejvíce v historii.

k 31.12.2019



charterové linky **376 127** cestujících



pravidelné linky **167 506** cestujících



Za rok 2019 v Brně evidujeme **2 777** dopravních nehod. O 150 nehod více než v roce 2018.

k 31.12.2019

Prosím, jezděte opatrně!

Dopravní nehody v Brně za rok 2019.

celková
škoda

62

mil. Kč

smrtelně
zraněno


7

osob

těžce
zraněno

86

osob



Za rok 2019 v Brně evidujeme
118 cyklonehod. O 14 nehod více
než v roce 2018.

k 31.12.2019

Prosím, jezděte opatrně!



**Přilba
není
ostuda!**



4,8 km cyklostezek – započteme-li cyklostezky, o něž se dělí cyklisti s chodci, dělá to **33 km**.

k 31.12.2019


Délka cyklostezek v podobně velkých městech EU



Brémy	674 km
Talin	244 km
Lublaň	133 km
Brno	33 km

Terén Brna

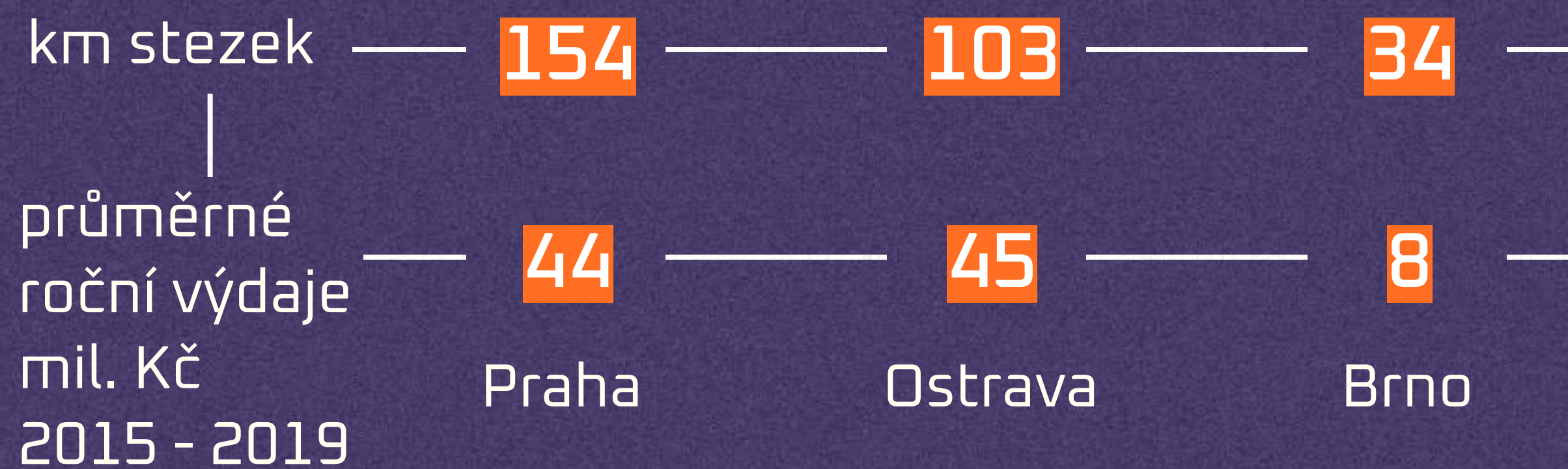
rovný **73** %
strmý **27** %



Brno investovalo v roce 2019 **21 096 000 Kč** do budování nových cyklostezek. To činí pouze **0,15 %** celkové sumy rozpočtu města.

k 31.12.2019

Srovnání s vybranými městy ČR.



V Brně je **206 481** osobních automobilů. V průměru každý druhý obyvatel Brna vlastní auto.

k 31.12.2019

Meziročně přibylo **7 747** osobních aut.

Možnost Brňanů využívat automobil.

kdykoliv

53

%

občas

33


%

vůbec

14

%

Obyvatelé Brna a dojíždějící do Brna ve věku 16+, N = 1 009 respondentů, podzim 2019.



30 % času jízdy jsme strávili v dopravní zácpě.

k 31.12.2019

Pokud bychom jezdili ve "špičkách" každý den, za rok je to **124 hodin.**

Zdržení v dopravní zácpě.

během 30 minutové jízdy


dopo




+16 min

X

odpo



+17 min



Od roku 2018 narostl počet kontejnerů o **900 kusů**, většinu nárůstu tvoří nádoby na recyklovaný odpad.

k 31.12.2019



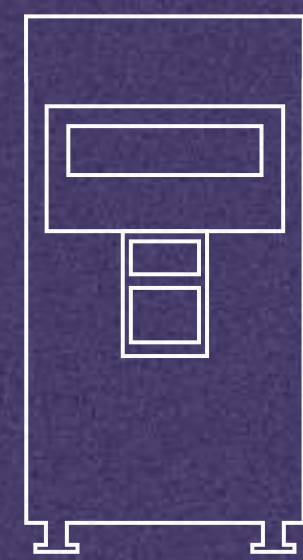
Papír
2 487



Sklo
1 851



Plasty
2 547



Textil
203



Směs
56 449



Celková provozní délka sítě MHD v rámci Brna je **520 km**.

k 31.12.2019

Autobus

328 x



Za rok průměrně najede

58 704 km

Tramvaj

321 x



47 240 km

Trolejbus

147 x



43 760 km

Lod'

6 x



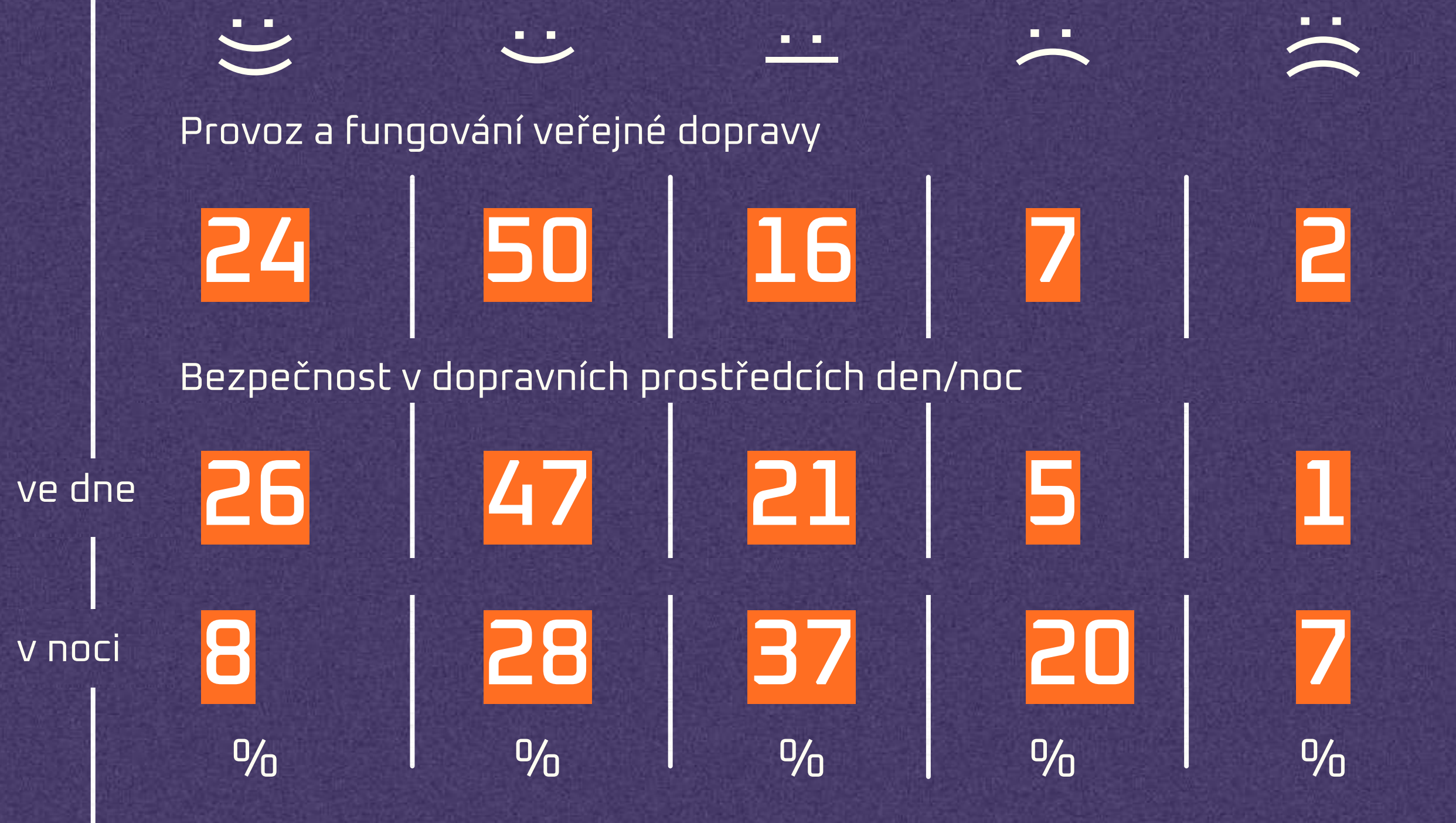
6 612 km



74 % cestujících je spokojeno s provozem a fungováním veřejné dopravy v Brně.

podzim 2019

Spokojenost s vybranými aspekty dopravy v Brně.




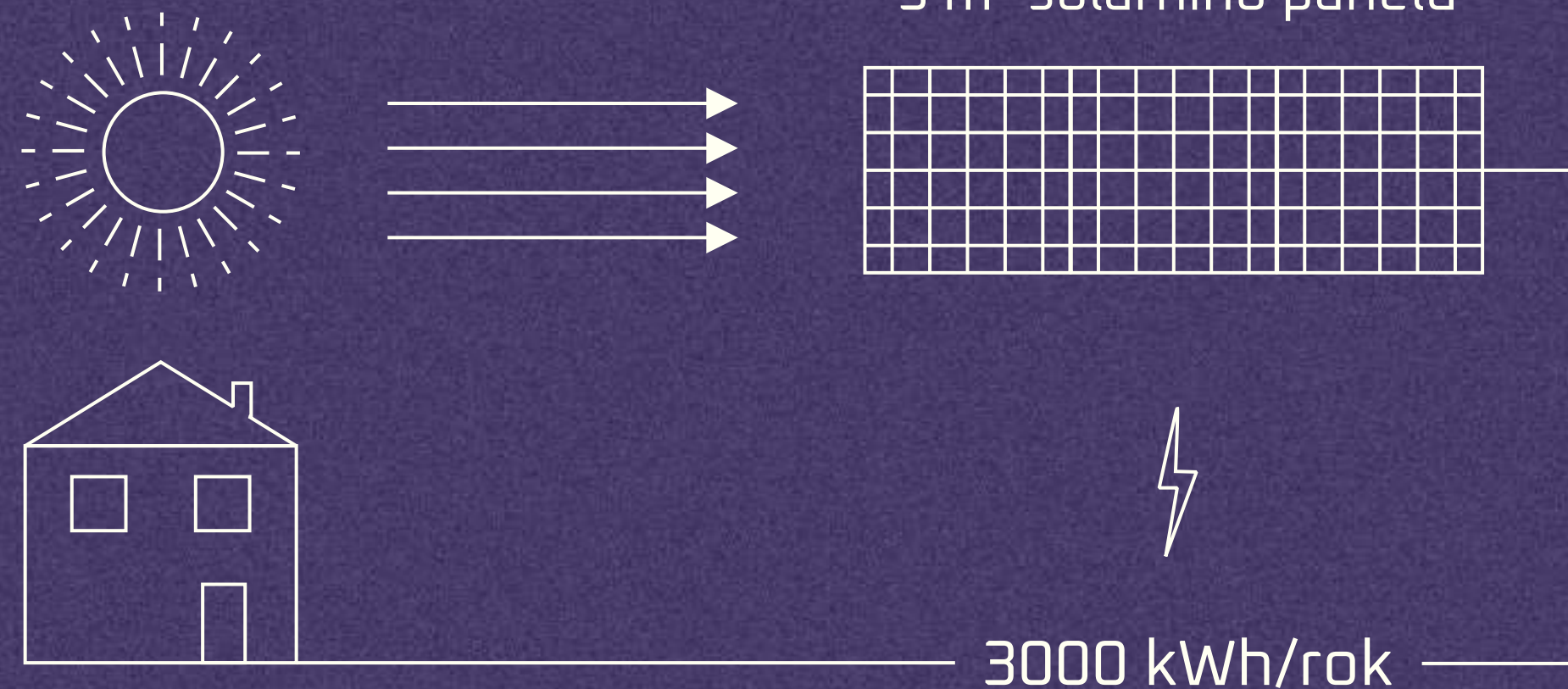
Obyvatelé Brna a dojíždějící do Brna ve věku 16+, N = 1 009 respondentů, podzim 2019.



1000 kWh/m² je přibližně roční energetický potenciál průměrné brněnské střechy.

k 31.12.2019

Vhodně umístěné panely tak můžou fungovat jako nový zdroj energie. **3 m²** solárního panelu by měly pokrýt celoroční provoz průměrné domácnosti.

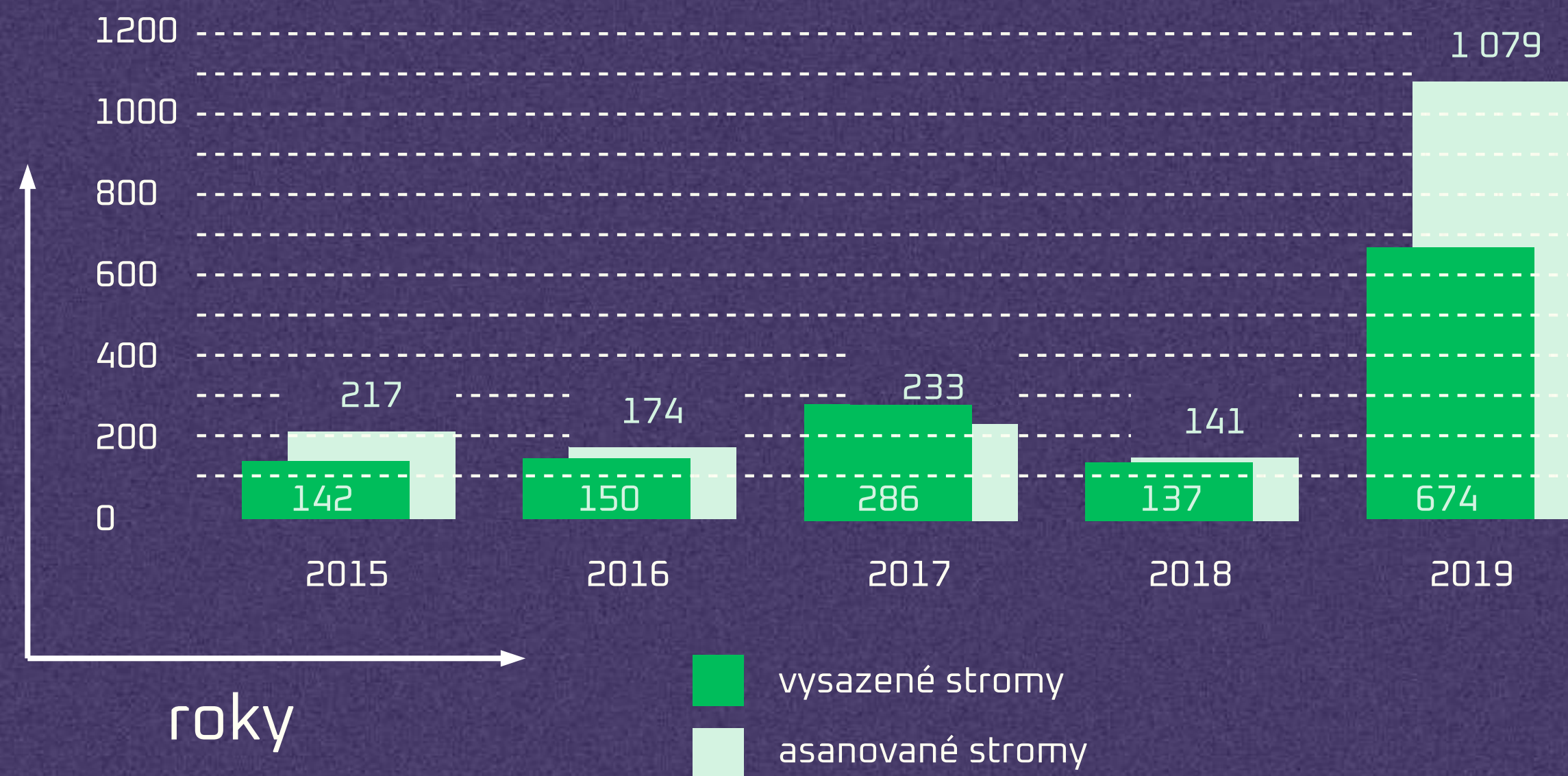


Během roku 2019 jsme v Brně vysadili **674** stromů. **1 079** jsme vykáceli, převážně šlo o nemocné jehličnany ve Wilsonově lese.

k 31.12.2019

Vysázené a asanované stromy v letech 2015 - 2019.

vysázené/asanované stromy



V Brně a okolí je celkem **71 míst**, kde můžeme najít vzácnou floru a faunu. Jedná se o tzv. významné krajinné prvky (VKP).

k 31.12.2019

U medláneckého letiště dokonce žije rodinka sysla obecného o **15 - 25 členech**.



	lesní společenstva	18 x
	trávobylinná společenstva	18 x
	geologicky významné lokality	20 x
	vodní a mokřadní společenstva	8 x

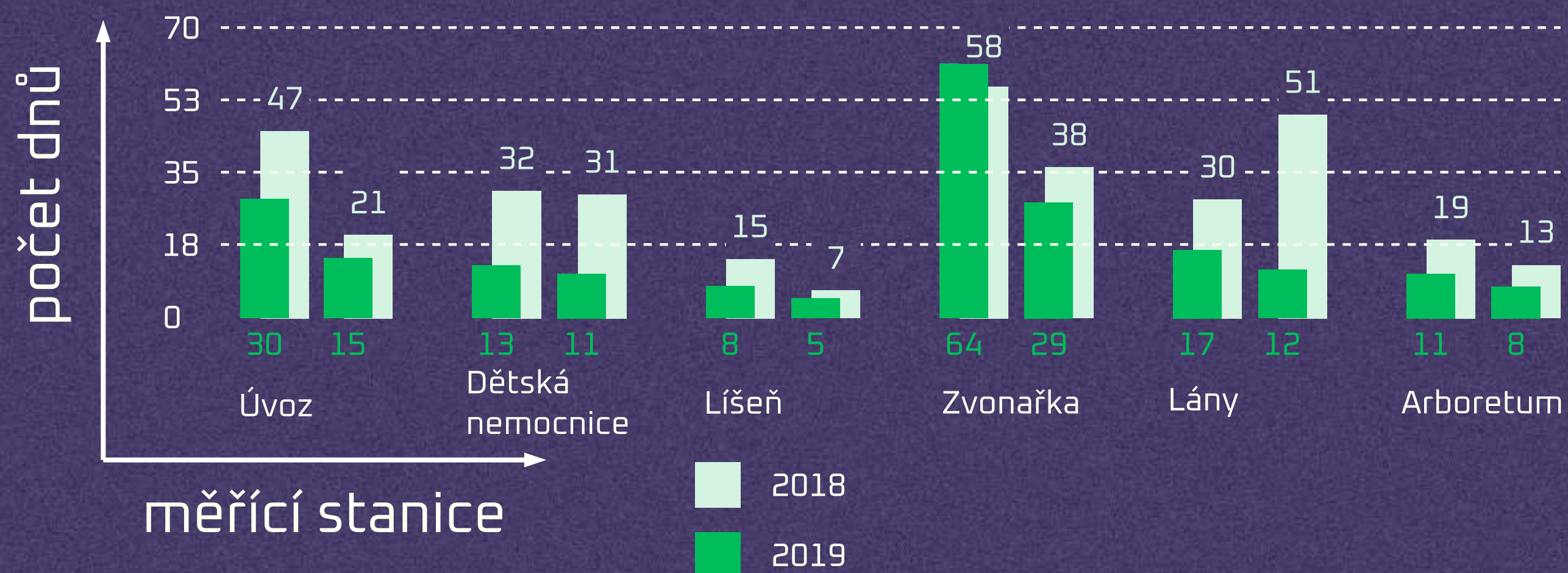


Míra znečištění ovzduší v Brně se zlepšuje. Téměř u všech stanic došlo k poklesu počtu dní s překročenými limity **50 $\mu\text{g}/\text{m}^3$** .

k 31.12.2019

Pomyslným hříšníkem byla stanice Zvonařka, kde byl limit porušen **64 dní v roce**. Hlavní příčinou zvýšené prašnosti byla rekonstrukce Plotní a Dorných.

Počet dnů, kdy průměrná denní koncentrace částic PM10 překročila limitní hodnotu 50 $\mu\text{g}/\text{m}^3$.



Propustné plochy zabíraly **44,78 km²** v rámci zastavěné plochy města (tzv. intravilánu). Podíl propustných a nepropustných povrchů je v rámci intravilánu vyrovnaný, zatím ve prospěch zasakování.

k 31.12.2019

intravilán Brna



propustnost povrchu
intravilánu Brna

nepropustný

48

%

x

propustný

52

%



Zeleň a voda zabíraly **43,59 km²** zastavěné plochy Brna (tzv. intravilánu). To je více než polovina této plochy a je výzvou do budoucna tento podíl udržet.

k 31.12.2019

intravilán Brna



zeleň a vodní plochy
intravilánu Brna

zástavba zeleň a voda

43

%

x

57

%



40 °C a více, to je úroveň, na kterou stoupají teploty povrchu na brněnských náměstích v létě. Stromy dokáží tuto teplotu snížit až o **15 °C**.

k 31.12.2019

Stromy, mimo čištění ovzduší, působí jako přírodní klimatizace, a to se v parných letních dnech opravdu hodí!

Teplota na brněnských náměstích v létě.

stromy

25

°C

dlažba


40

°C

střechy

50

°C



Noční obloha v centru Brna má kvůli světelnému smogu až **15x větší jas** než přírodní noční obloha bez umělého jasu. Vzhledem k tomu není možné plnohodnotně sledovat v Brně hvězdy.

k 31.12.2019

Hvězdárna na Kraví hoře kvůli eliminaci světelného smogu instalovala **4 biodynamické lampy**, které v závislosti na noční obloze mění barvu světla a zmírňují tak světelné znečištění.

Nejtmaší oblastí v ČR je Šumava, kde umělý jas tvoří **15 %** z celkového jasu noční oblohy.



Brno podporuje přírodě blízká opatření. V roce 2019 jsme zpracovali a schválili **59 žádostí** pro dotační programy Nachytej dešťovku, Zeleň střechám, Vnitroblok. Celkově byly tyto projekty podpořeny sumou víc jak **7 mil. Kč**.

k 31.12.2019

Přehled vybraných eko dotací v roce 2019.

název výzvy	Nachytej dešťovku	Zeleň střechám	Vnitroblok
počet podpořených projektů	19	22	18
celková výše dotací mil. Kč	0,3	5	1,9

Více informací na www.ekodotace.brno.cz



Roční šalinkarta pro Brňany a Brňanky s dotací **1 425 Kč**. To není vtip! V roce 2019 tuto dotaci získalo **36 000 z Vás**.

k 31.12.2019

✓
zaplacené
městské
poplatky

+

✓
poplatek za
komunální odpad

+

✓
občan Brna

=

☺
dotace na šalinkartu
1 425 Kč

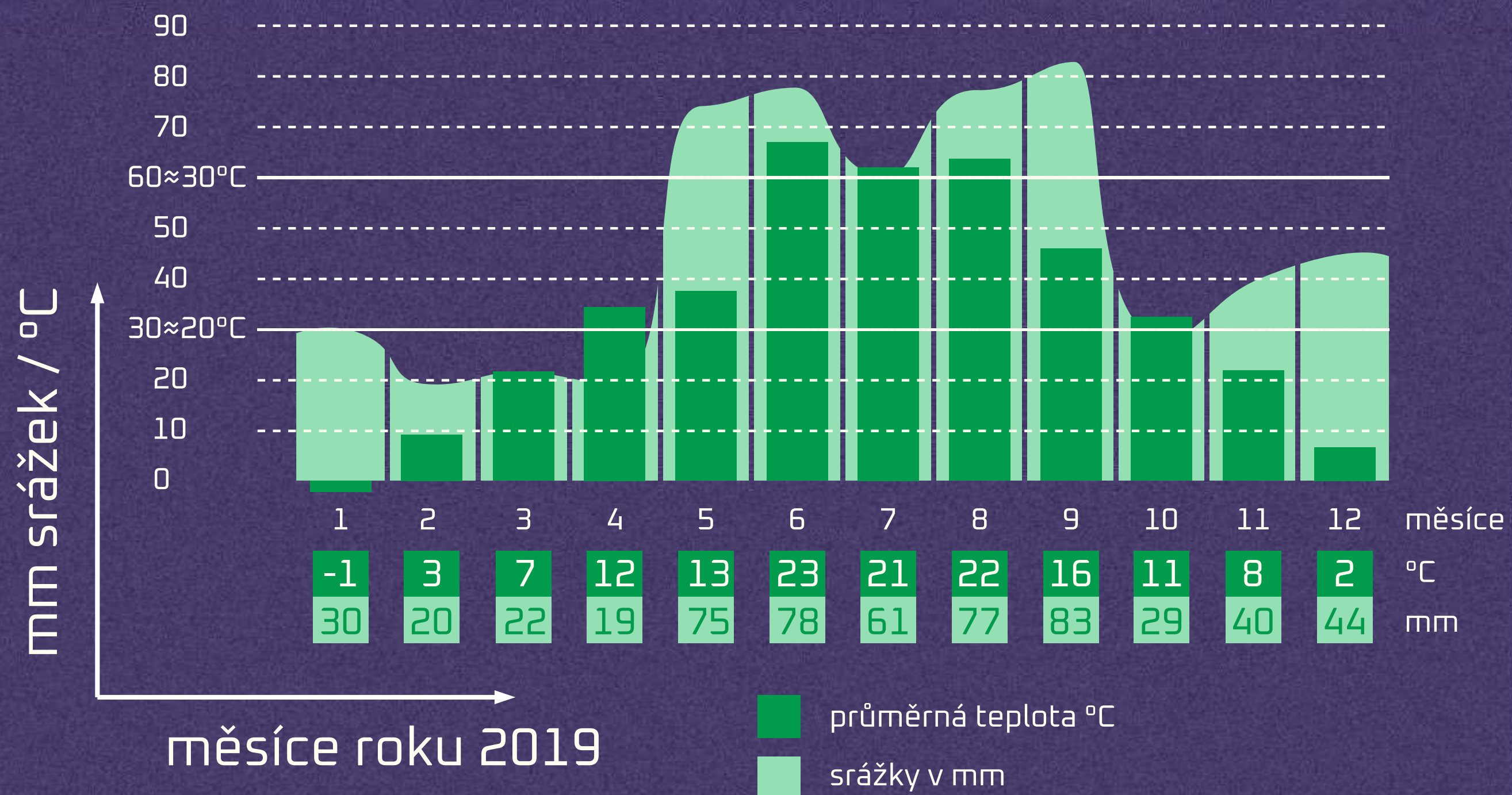
Více informací najdete na:

ekodotace.brno.cz



Rok 2019 byl s průměrnou teplotou **11,5 °C** druhým nejteplejším rokem od roku 1961 na stanici Brno-Tuřany. Roční úhrn srážek byl **576,9 mm**, nejvyšší za 5 let.

k 31.12.2019



Do brněnské sítě sociálních služeb je zařazeno celkem **187 sociálních služeb**, které poskytuje **68 organizací**.

k 31.12.2019

2 387 registrovaných lůžek v zařízeních sociální péče o seniory.

Přehled poskytovatelů sociálních služeb v Brně.

počet organizací	54	13	1
počet poskytovaných služeb	131	39	17
	nestátní neziskové organizace	příspěvkové organizace statutárního města Brna	statutární město Brno

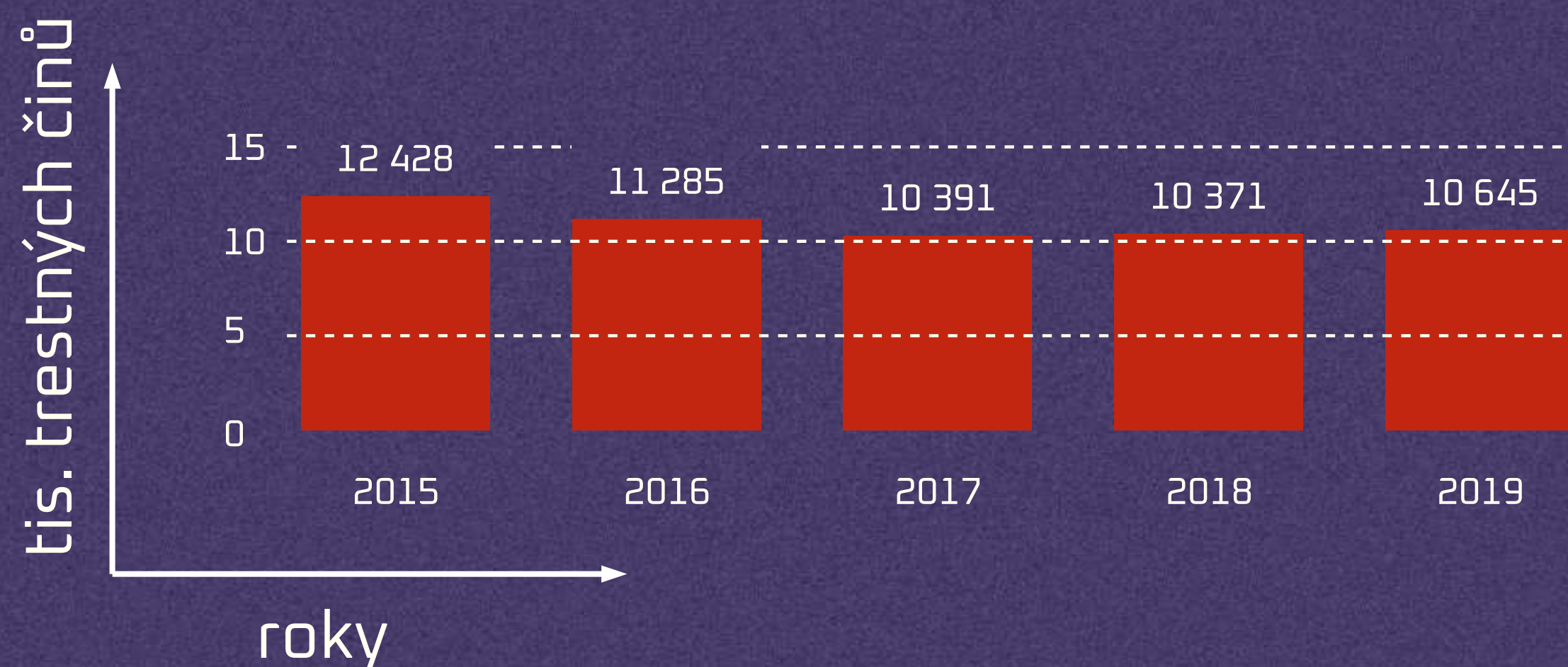


V Brně evidujeme **10 645 trestných činů** za rok 2019, to je nárůst o **274** v porovnání s rokem 2018.

k 31.12.2019

Z toho bylo **200 případů** spácháno mladistvými.

Počet trestných činů v Brně v letech 2015 - 2019.



Podle průzkumu bydlení by mělo město podporovat zejména bydlení v domovech s pečovatelskou službou.

léto 2019

Jaké typy bydlení by mělo město podporovat?

9 z 10 Podporuje bydlení v domovech s pečovatelskou službou.

9 z 10 Podporuje bydlení v domovech pro seniory.

9 z 10 Podporuje startovací bydlení pro mladé.

8 z 10 Podporuje nájemní obecní bydlení.

Obyvatelé Brna ve věku 18+ , N = 1 554 respondentů.



Brno má k dispozici **3 801 lékařů** = 10 lékařů na 1000 obyvatel a **5 135 nemocničních lůžek** = 135 lůžek na 10 tis. obyvatel.

k 31.12.2019

Ambulantní služby

(bez poliklinik a ambulancí nemocnic)

ordinace praktických lékařů	237
ordinace dětských lékařů	88
ordinace stomatologů	338
ordinace gynekologů	75
ordinace specialistů	757
lékárny	151

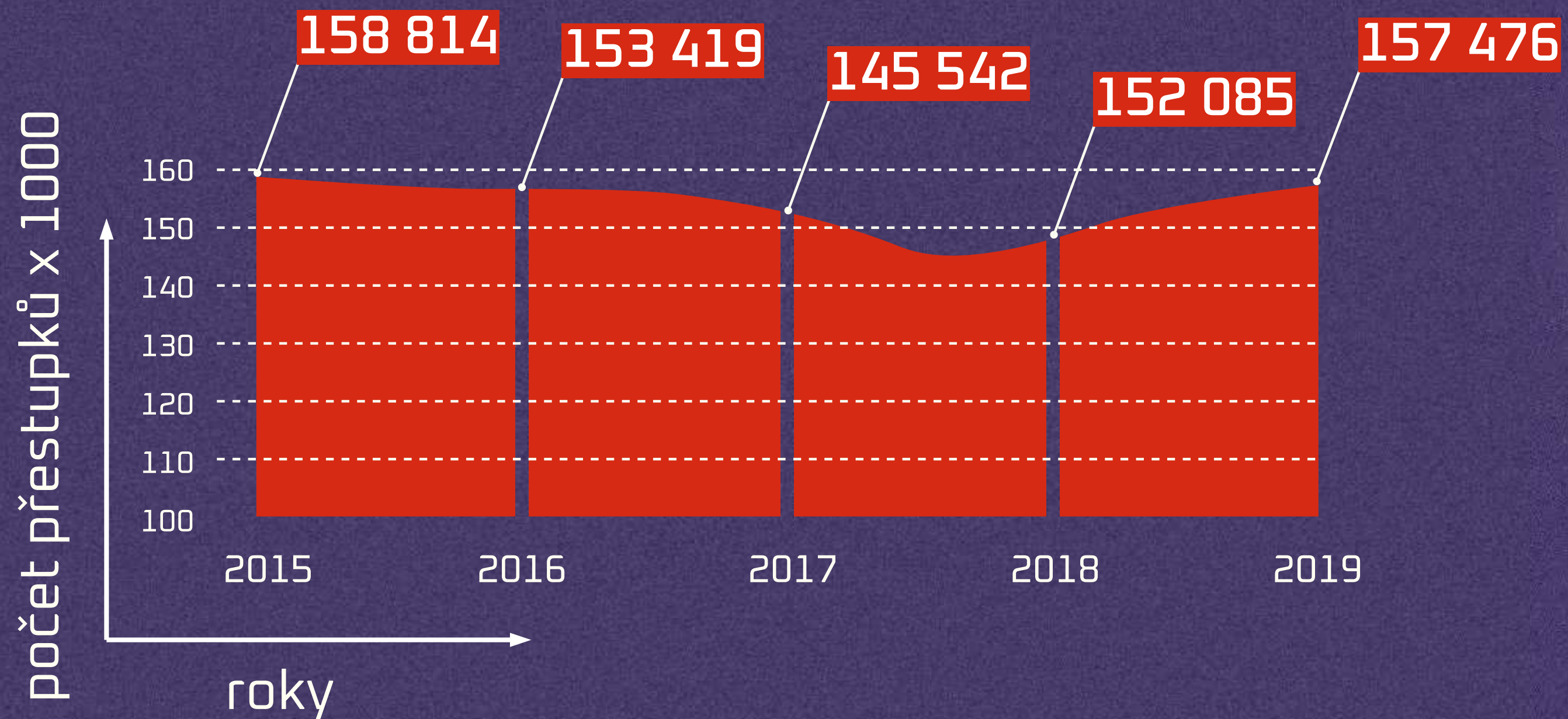
k 31. 12. 2018



V Brně evidujeme **157 476 přestupků** za rok 2019, to je nárůst o **5 391** v porovnání s rokem 2018. Většina přestupků je za špatné parkování.

k 31.12.2019

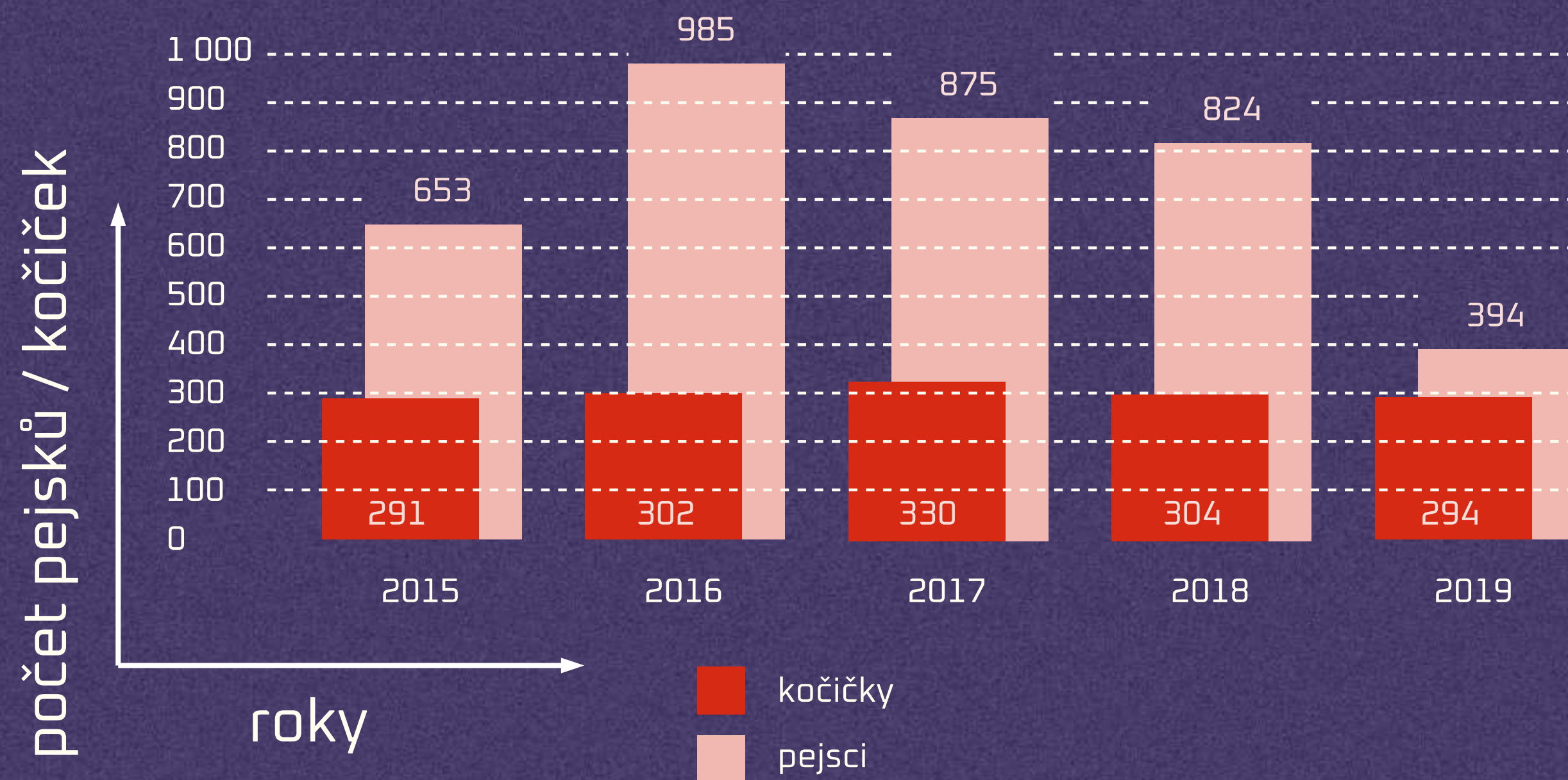
Počet přestupků v Brně v letech 2015 - 2019.



V brněnském útulku jsme v roce 2019 přijali **394 pejsků** a **294 kočiček**.
Oproti roku 2018 je to o 430 pejsků méně a o 20 kočiček více.

k 31.12.2019


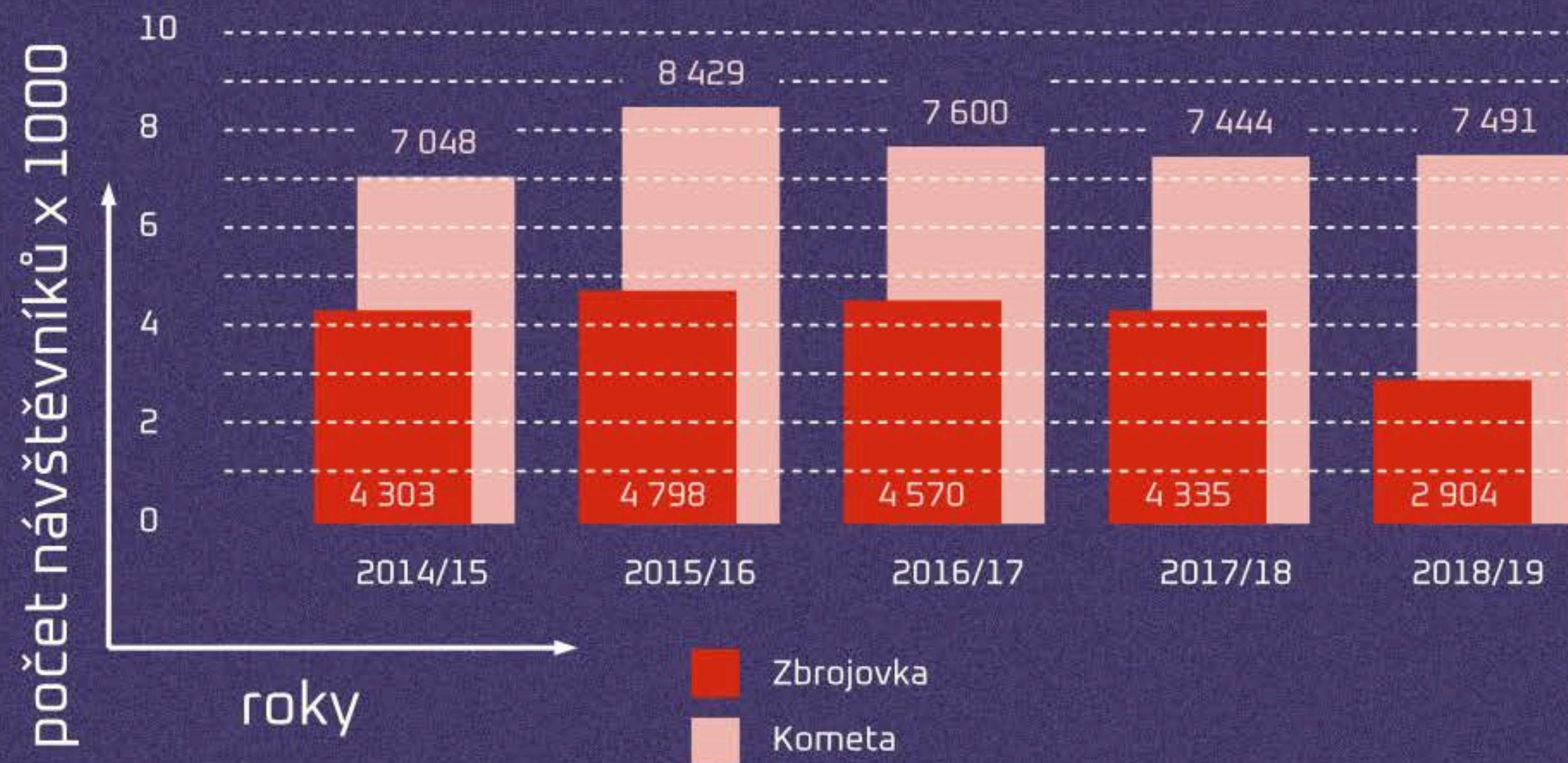
Počet pejsků a kočiček přijatých do městského útulku mezi lety 2015 - 2019.



V roce 2019 byla průměrná návštěva hokejového klubu Kometa Brno **7 491 diváků**. Na fotbalovou Zbrojovku přišlo v průměru **2 904 diváků**.

k 31.12.2019

Průměrná návštěvnost Komety a Zbrojovky v letech 2015 - 2019.



Počet nabídek ubytování Airbnb v Brně je závislý na sezóně, více nabídek je během léta, kdy je v Brně více turistů.

k 31.12.2019

Počet nabídek Airbnb ubytování v Brně během roku 2019 léto x zima.

leden

646


nabídek

x

srpen

756

nabídek



9 z 10 turistů se Brno líbí a snad i proto **1/3 turistů** navštěvuje Brno vícekrát do roka.

léto 2019

Jak často turisté navštěvují Brno?

Navštěvují Brno obvykle vícekrát do roka.	32 %
Navštěvují Brno 1-2x za rok.	20 %
Jsem zde poprvé.	31 %
Více než rok jsem tu nebyl/a.	9 %
Více než 5 let jsem tu nebyl/a.	8 %

Turisté v Brně, N=1524 respondentů, léto 2019.



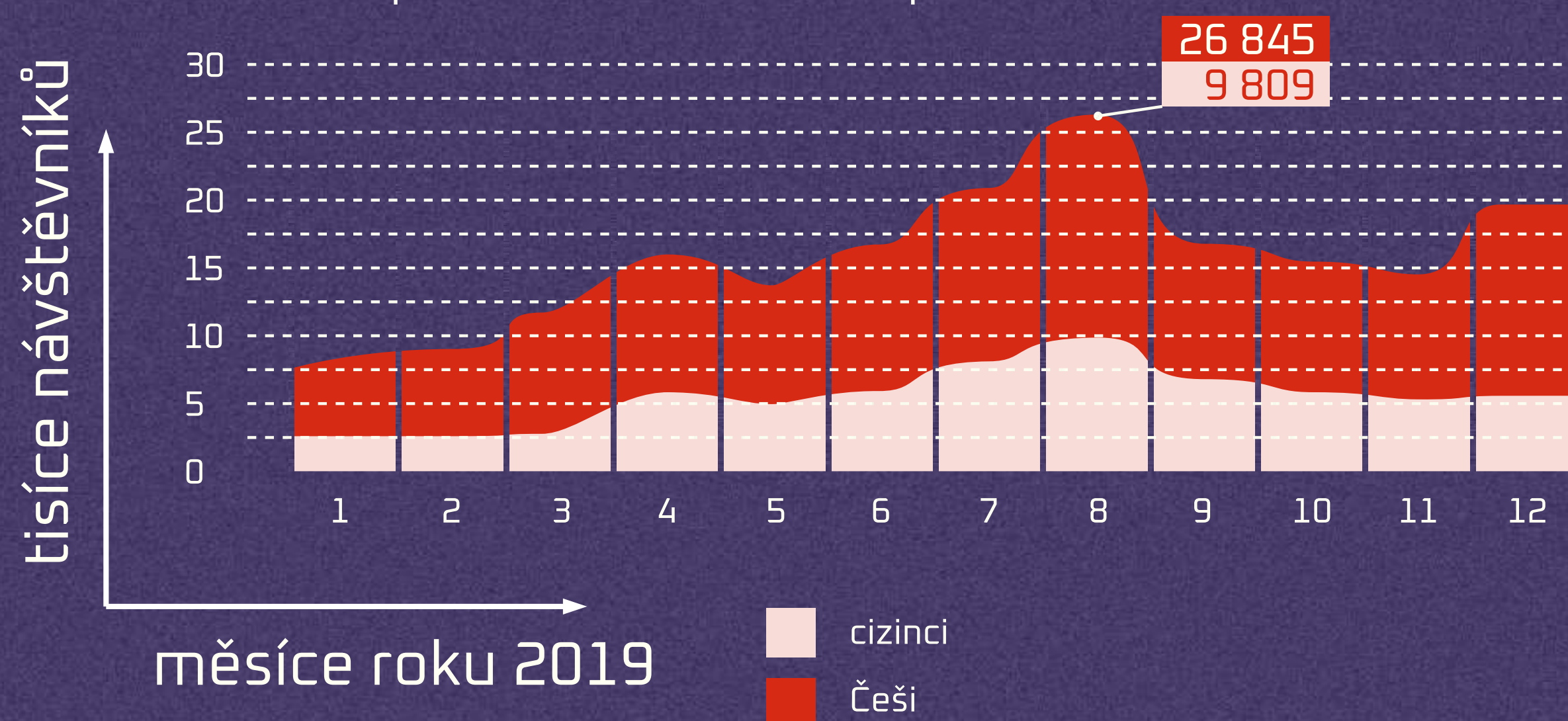
Během roku 2019 navštívilo brněnské kulturní akce a festivaly **1 445 139 diváků.**

k 31.12.2019

V Brně se v roce 2019 natáčelo **9 filmových projektů.**

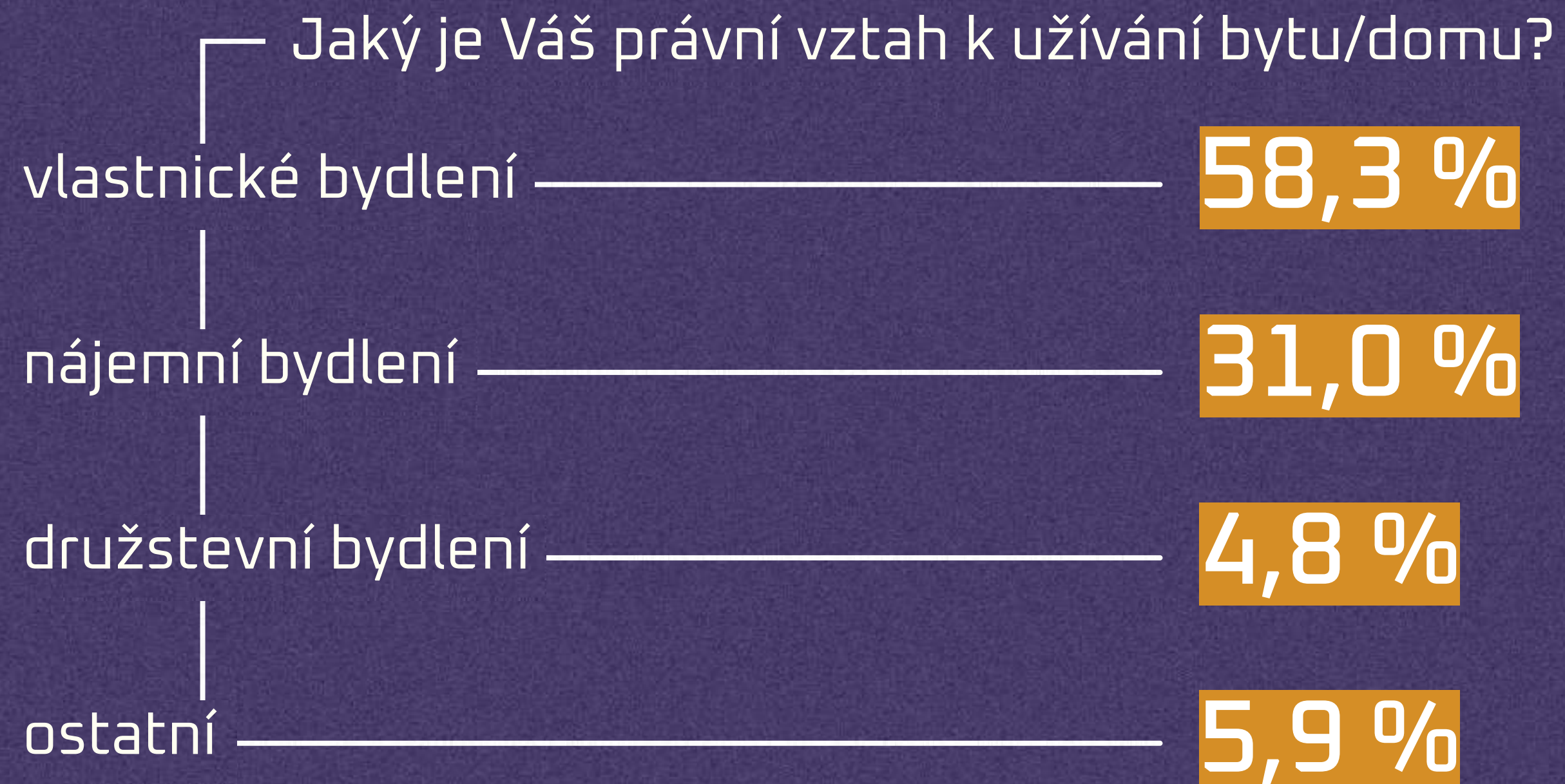
Kulturní servis v Brně má na starosti **TIC Brno** - Turistické informační centrum Brno.

Návštěvnost poboček TIC Brno leden - prosinec 2019.



3/4 obyvatel města jsou spokojeny se svým bydlením. Nespokojeno je 6 % obyvatel.

září 2019



Obyvatelé Brna ve věku 18+ , N = 1 554 respondentů.



30 000 uživatelů navštívilo portál **Data.brno.cz** během roku 2019.

k 31.12.2019

Najdete zde přehledná data o Brně, celkem **170 datových sad** a **88 aplikací**.

Nejvíce sledované uživateli portálu Data.brno.cz.

Zpráva o stavu města 2019



Ceny nemovitostí




Sekce aplikací



Historické ortofoto



Dopravní nehody



Platby přes Brno iD přesahují **300 mil. Kč** za rok 2019, oproti 2018 nárůst o **57 mil. Kč.**

k 31.12.2019

Počet osob s účtem Brno iD přesáhl **135 000.**

Přehled využívání služeb Brno iD v roce 2019.

zakoupené
jízdenky

251

mil. Kč

poplatky
za komunální
odpad

53

mil. Kč

ověření
statusu
studenta

20 000

osob



Participativní rozpočet funguje skvěle!
Za 3 ročníky bylo posouzeno **664**
projektů, z toho **199** kladně.

k 31.12.2019

Třetí ročník (2019) participativního rozpočtu.

zrealizované projekty	hlasujících	podaných projektů	proveditelných projektů	vítězných projektů
11	13 214	114	53	14

Počet hlasujících 2017 - 2019.

2017	2018	2019
11 660	14 487	13 214

Více informací na www.damenavas.cz



Brněnská metropolitní oblast má nové hranice! Počet obyvatel činí **696 500**, což je **58,6 %** obyvatel Jihomoravského kraje.

k 31.12.2019

Více informací na metropolitni.brno.cz

#jednejmetropolitne

Brněnská metropolitní oblast (BMO) je organický funkční celek zahrnující město Brno a jeho přirozené zázemí.

1 978 km²

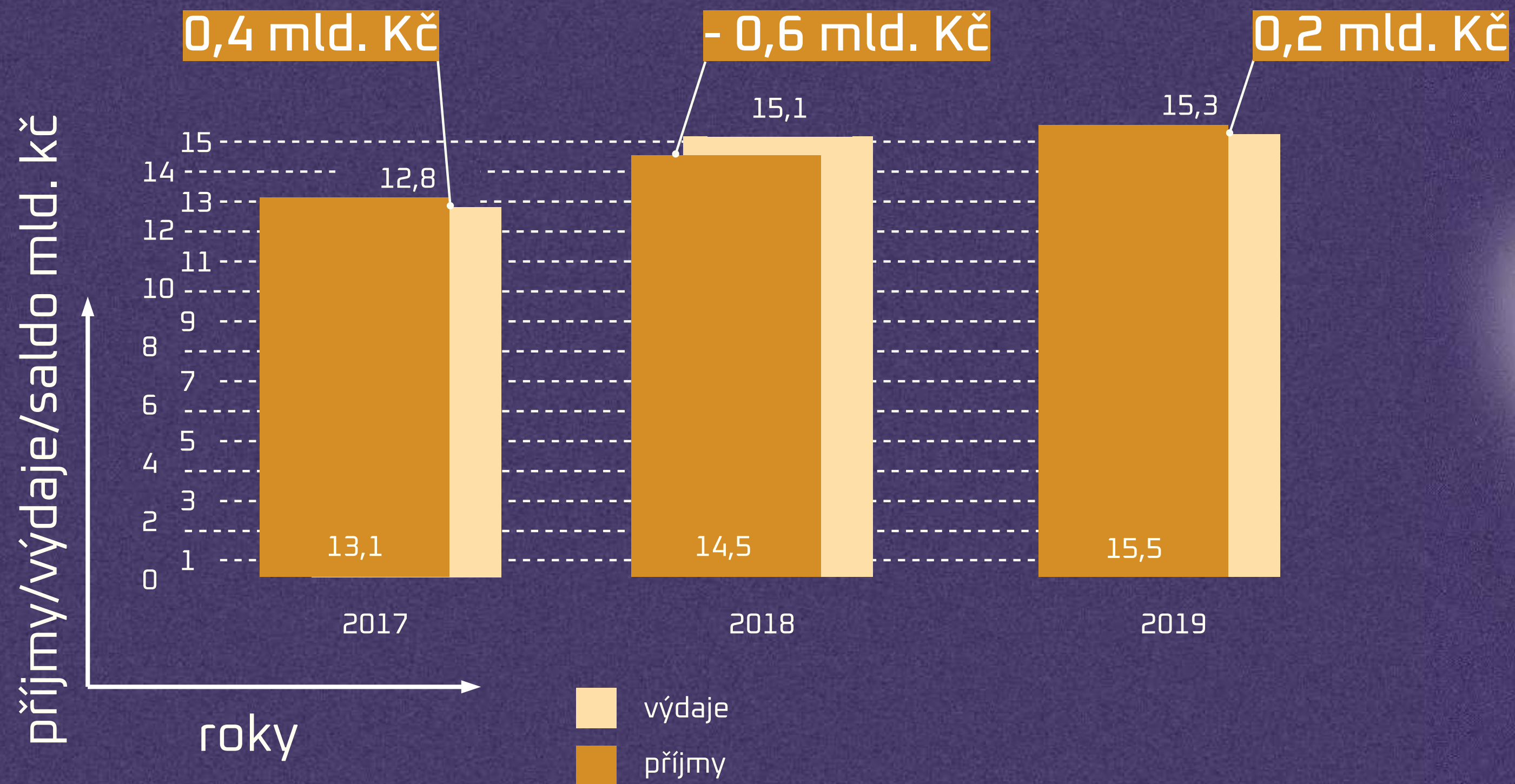
184 obcí



Brno má opět rekordně vysoký rozpočet, hospodaření skončilo s lehkým přebytkem.

k 31.12.2019

Plnění rozpočtu statutárního města Brna v letech 2017 - 2019.

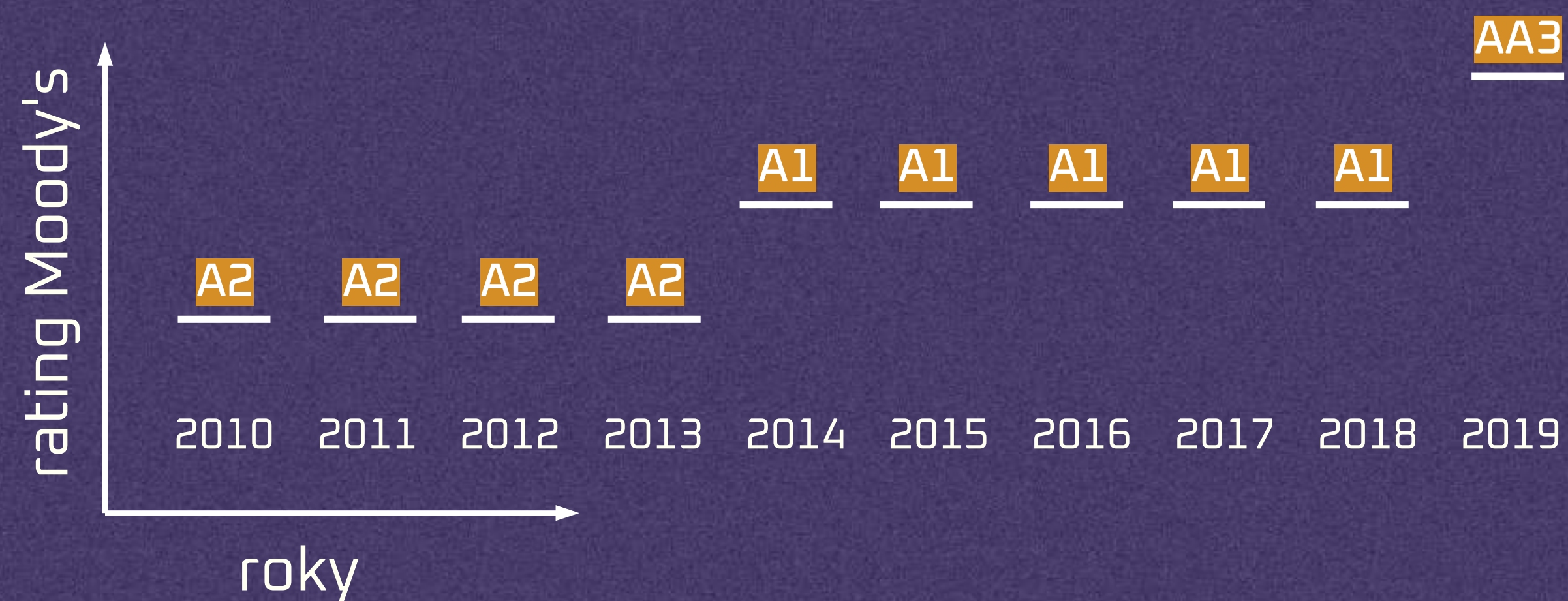


Rating města opět vzrostl. Momentálně je podle agentury **Moody's AA3 / stabilní**.

k 31.12.2019

To je dobrá zpráva pro případné investory.

Rating města Brna 2010 - 2019 podle agentury Moody's.



Informační magazín občanů města Brna
Brněnský metropolitan vychází **11x**
ročně v nákladu **210 000 výtisků**.

k 31.12.2019

Brněnský metropolitan

Přímo do schránek obyvatel putuje **195 585 výtisků**.

Tiskové zprávy



Město Brno pravidelně informuje veřejnost, v roce
2019 vydalo **445 tiskových zpráv**.




Sociální sítě města Brna překročily hranici **24 500 fanoušků**. Městský web **brno.cz** zaregistroval **8,3 mil.** zobrazených stránek od uživatelů.

k 31.12.2019

Zájem o sociální média města Brna.

	2018	2019	nárůst
	6 700 fanoušků	8 500 fanoušků	1 800 fanoušků
	4 970 fanoušků	6 000 fanoušků	1 030 fanoušků

Překročení hranice 10 000 sledujících.



Statutární město Brno přímo zaměstnává **3 507 zaměstnanců**. Průměrný výdělek na magistrátu je **36.457,- Kč**. Průměrný výdělek na úřadu MČ je **32.436,- Kč**.

k 31.12.2019

Co vše spadá pod statutární město Brno?

magistrát (MMB)	městské části (MČ)	městská policie	městské firmy a organizace
1 primátorka	29 městských částí	635 strážníků	10 firem
11 radních	27 úřadů		35 příspěvkových organizací
55 zastupitelů	560 zastupitelů		
1 339 zaměstnanců	1 533 zaměstnanců		

